



PREFEITURA MUNICIPAL DE MARIANA  
Secretaria Municipal de Defesa Social

OFÍCIO

N 06

2022

De: Antonio Marcos de Freitas Ramos- Secretário Municipal de Defesa Social

Para: Câmara Municipal de Mariana

Assunto: Resposta ao requerimento 11/2022

Excelentíssimo Senhor, Vereador Presidente da Câmara de Vereadores,  
Ronaldo Bento,

Em resposta ao requerimento 11/2022 da Câmara Municipal de Mariana, a Coordenadoria Municipal de Proteção e Defesa Civil, vem informar que a área encontra-se mapeada pelo Plano Municipal de Redução de Risco – PMRR, inserida no setor denominado S23 com grau de risco R3, tendo como descrição do processo geodinâmico deslizamento solo.

Em conformidade com o PMRR, a indicação de intervenção para o setor 23 é uma estrutura de contenção na base da encosta em Gabião: 75,0 x 4,0m. Tal indicação foi sugerida no ano de 2015, fazendo-se necessário novo estudo para redimensionamento da área e se for necessário adequação do projeto.

Gostaria de informar que o Plano Municipal de Redução de Risco está sendo revisado, e que todas as áreas serão revisadas e os projetos adequados à nova situação.

Mariana, 09 de fevereiro de 2022.

Antonio Marcos Ramos de Freitas  
Secretário Municipal de Defesa Social

Antônio Marcos Ramos de Freitas  
Secretário de Defesa Social

CÂMARA MUNICIPAL DE MARIANA

Protocolado sob nº 81

EM 33/02/22/9:05

Scarlett Paula

Recebido por:

Data do recebimento:



# Câmara Municipal de Mariana

Gabinete Vereador Ronaldo Bento

Rua Marquês de Pombal, 40 / Bairro Rosário - Mariana / MG

(31) 3558-5523



vereadorronaldobento@gmail.com

Protocolado sob nº 11

Requerimento N.º \_\_\_\_\_ / 2022 EM 03/02/22/12:23

Stavil Staulo

Dileto Plenário

O Vereador que esta subscreve, regimentalmente amparado, apresenta à Mesa, ouvido o Plenário, para que após aprovado, seja remetida cópia deste procedimento ao Chefe do Poder Executivo, à Secretaria de Obras e Planejamento e à Defesa Civil, para que nos prazos da lei, encaminhem as informações requeridas à esta Casa de Leis.


De acordo com PRO (em anexo) protocolado na Prefeitura, por morador do bairro Rosário, a área verde encontrada entre as Ruas Uruguai, Inglaterra e Dinamarca, têm apresentado grave movimentação de terra, rachaduras e abertura de trinca próximo as residências. A situação preocupante traz sérios riscos à segurança de dezenas de moradores, que temem o deslizamento de terra nesta área.



- A área mencionada se encontra mapeada no Plano Municipal de Redução de Risco? Se sim, qual o grau de risco? Se não, há possibilidade de incluir esta área no Plano?
- Há algum projeto em andamento que vise solucionar de maneira efetiva o grave problema deste local? Se sim, detalhar a proposta e a previsão de início.
- Em caso negativo para a pergunta anterior, há possibilidade de construção de muro de contenção bem como um retaludamento no local ou outra medida que garanta a segurança dos moradores?

Este edil, se solidariza com a necessidade e o temor dos moradores desta área e através deste dispositivo, busca fortalecer esta causa em prol da segurança e preservação do patrimônio da população.

Nestes termos,  
Pede e Espera Deferimento.

Mariana, 03 de fevereiro de 2022,

  
RONALDO BENTO  
Vereador

CÂMARA MUNICIPAL DE MARIANA  
APROVADO POR UNANIMIDADE  
EM 01/02/2022  
 Presidente  Secretário  
Digitalizado com CamScanner