



# PREFEITURA MUNICIPAL DE MARIANA

CEP 35.420-000 — ESTADO DE MINAS GERAIS

## EXPOSIÇÃO DE MOTIVOS

Mariana, 20 de outubro de 2021.

Exmo. Vereador Ronaldo Alves Bento  
Presidente da Câmara Municipal de Mariana

Senhores Vereadores,

Estamos reenviando para avaliação desta Egrégia Casa, o Projeto de Lei em anexo que dispõe sobre o Plano de Mobilidade Urbana do Município de Mariana.

A proposta foi apresentada nos dias finais do ano anterior, e por disposição legal, fora arquivada ao final da legislatura. Desta forma, o que se tem é a retomada da discussão dessa ferramenta de planejamento urbano, necessária à nossa vida em sociedade.

O Plano de Mobilidade de Mariana é o resultado de um processo intenso de trabalho iniciado em maio de 2019. Esse processo envolveu levantamentos de informações, levantamentos de campo, pesquisas e discussões das equipes e dos gestores da Prefeitura de Mariana com a equipe contratada e com agentes sociais, por meio de reuniões internas, reuniões com o Núcleo Gestor, quinze oficinas nas diversas regiões do Município e Audiências Públicas.

A melhoria das condições dos deslocamentos de pessoas e mercadorias para cumprir as diversas funções diárias de trabalho, estudo, lazer e acesso ao comércio e aos serviços é um desafio para as cidades em geral e para Mariana.

O Plano de Mobilidade é parte da política de desenvolvimento urbano, como instrumento de orientação dos investimentos e ações do município na área da mobilidade urbana, para superar os problemas atuais e prevenir problemas futuros. Foi desenvolvido em paralelo e integrado ao conjunto de políticas de ocupação e uso do solo, meio ambiente, preservação cultural e histórica, desenvolvimento econômico e propõe estratégias para a construção de uma mobilidade urbana sustentável em Mariana nos próximos anos.

O objetivo principal é a oferta de condições adequadas à mobilidade da população e da logística de circulação de mercadorias, contribuindo com a melhoria da qualidade de vida na Cidade. Atende, ainda, à exigência da Lei 12.587/2012, que estabeleceu a Política Nacional de Mobilidade Urbana – PNMU e definiu que todos os municípios acima de 20.000 (vinte mil) habitantes devem elaborar seu Plano de Mobilidade, integrado e compatível com o plano diretor.



# PREFEITURA MUNICIPAL DE MARIANA

CEP 35.420-000 — ESTADO DE MINAS GERAIS

A não elaboração do Plano de Mobilidade impede o Município de receber recursos orçamentários federais destinados à mobilidade urbana. No desenvolvimento do Plano de Mobilidade, foram identificadas e analisadas as fraquezas e as potencialidades do Município de Mariana em relação às infraestruturas, aos modos e aos serviços da mobilidade urbana.

As propostas foram desenvolvidas à luz dos princípios, objetivos e diretrizes da PMNU, que indicam a prioridade e o incentivo a utilização dos modos coletivos e não motorizados de transportes e a acessibilidade universal, contribuindo para a inclusão social e a sustentabilidade ambiental. Outras referências utilizadas foram a Lei 9.503/1997, Código de Trânsito Brasileiro – CTB e as Leis 10.098/2000 – Lei da acessibilidade e 13.146/2015 – Lei Brasileira de Inclusão.

Encontram-se colacionadas à presente proposição legislativa a ata da audiência pública, o mapa das rotas acessíveis (Anexo II) e o mapa das rotas cicloviárias (Anexo III).

Assim, esperamos que Vossas Excelências, envolvidos que estão com a dinâmica da vida urbana e as questões mais prementes de nossa Cidade, possam dar a valiosa contribuição dessa Casa na análise e aprovação da matéria.

Cordialmente,

Juliano Vasconcelos Gonçalves  
Prefeito Municipal em Exercício



# PREFEITURA MUNICIPAL DE MARIANA

CEP 35.420-000 — ESTADO DE MINAS GERAIS

## SUMÁRIO

TÍTULO I – DISPOSIÇÕES PRELIMINARES

TÍTULO II – DOS PRINCÍPIOS E OBJETIVOS GERAIS

TÍTULO III – DOS EIXOS ESTRATÉGICOS

CAPÍTULO I – DO EIXO 1 – Infraestrutura Viária

Seção I – Dos objetivos específicos, diretrizes e ações do EIXO 1 – infraestrutura viária;

CAPÍTULO II – DO EIXO 2 – Circulação e Estacionamento

Seção I – Dos objetivos específicos, diretrizes e ações do EIXO 2 – circulação e estacionamento;

CAPÍTULO III – DO EIXO 3 – Transporte Ativo e Acessibilidade

Seção I – Dos objetivos específicos, diretrizes e ações do EIXO 3

CAPÍTULO IV – DO EIXO 4 – Transporte Público Coletivo

Seção I – Dos objetivos específicos, diretrizes e ações do EIXO 4

CAPÍTULO V – DO EIXO 5 – Demais Serviços de Transporte

Seção I – Do transporte escolar

Seção II – Do transporte individual remunerado de passageiros

Seção III – Do transporte privado coletivo (fretado)

Seção IV – Dos objetivos específicos, diretrizes e ações do EIXO 5

CAPÍTULO VI – DO EIXO 6 – Logística Urbana

Seção I – Dos objetivos específicos, diretrizes e ações do EIXO 6 – Logística urbana.

CAPÍTULO VII – DO EIXO 7 – Segurança e Educação para a Mobilidade

Seção I – Dos objetivos específicos, diretrizes e ações do EIXO 7 – Segurança e educação para a mobilidade

CAPÍTULO VIII – DO EIXO 8 – Gestão Integrada e Participativa

Seção I – Dos objetivos específicos, diretrizes e ações do EIXO 8 – Gestão integrada e participativa

TÍTULO IV – DOS INSTRUMENTOS DE GESTÃO DA POLÍTICA DE MOBILIDADE URBANA





# PREFEITURA MUNICIPAL DE MARIANA

CEP 35.420-000 — ESTADO DE MINAS GERAIS

TÍTULO V – DAS FONTES DE RECURSOS PARA FINANCIAMENTO DAS AÇÕES DE MOBILIDADE URBANA

TÍTULO VI – DA SISTEMÁTICA DE MONITORAMENTO, AVALIAÇÃO E REVISÃO

TÍTULO VII – DAS AÇÕES PRIORITÁRIAS

TÍTULO VIII – DISPOSIÇÕES FINAIS

ANEXO I – Diretrizes para os Projetos Viários da MG 262, MG 129 e BR 356.

ANEXO II – Mapa das Rotas Acessíveis.

ANEXO III – Mapa das Rotas Cicloviárias.

ANEXO IV – Indicadores.

ANEXO V – Glossário.





# PREFEITURA MUNICIPAL DE MARIANA

CEP 35.420-000 — ESTADO DE MINAS GERAIS

Câmara Municipal de Mariana  
Protocolado sob nº 169

Em 23/10/2021 16:40

Skellut Paula

PROJETO DE LEI Nº 169 /2021

*"Institui o Plano de Mobilidade Urbana do Município de Mariana".*

## TÍTULO I

### DISPOSIÇÕES PRELIMINARES

**Art. 1º.** Fica instituído o Plano Municipal de Mobilidade Urbana do Município de Mariana, PlanMob - Mariana.

**Parágrafo único** - Para os fins desta Lei, entende-se por mobilidade urbana o conjunto de deslocamentos de pessoas e bens, com base nos desejos e nas necessidades de acesso aos espaços da cidade, mediante a utilização dos vários modos de transporte, compreendendo a zona urbana e a zona rural.

**Art. 2º.** O PlanMob-Mariana é o instrumento de implementação da Política Nacional de Mobilidade Urbana, Lei nº 12.587 de 12 de janeiro de 2012, orientador das ações do Município no que se refere aos modos, serviços e infraestruturas da mobilidade em seu território.

**Art. 3º.** O PlanMob – Mariana tem como referências legais e normativas:

I - Lei 10.257/2001, Estatuto da Cidade;

II - Lei 9.503/1997, Código de Trânsito Brasileiro – CTB;

III - Lei 10.098/2000, Lei da Acessibilidade e Decreto 5.296/2004 que a regulamenta;

IV - Lei 13.146/2015, Lei Brasileira de Inclusão;

V - Norma Brasileira NBR 9050/2015 da ABNT e suas alterações subsequentes;



# PREFEITURA MUNICIPAL DE MARIANA

CEP 35.420-000 — ESTADO DE MINAS GERAIS

VI - Instrução Normativa nº 1, de 25 de novembro de 2003, do Instituto do Patrimônio Histórico e Artístico Nacional – IPHAN, no que se refere às intervenções propostas para o Núcleo Histórico e para as edificações tombadas.

**Art. 4º.** O PlanMob-Mariana é componente da Política Municipal de Desenvolvimento Urbano e guarda compatibilidade com o Plano Diretor Municipal.

**Art. 5º.** Os conceitos e definições dos termos utilizados estão contidos no Glossário constante do Anexo V desta Lei.

## TÍTULO II

### DOS PRINCÍPIOS E OBJETIVOS GERAIS

**Art. 6º.** A política municipal de mobilidade urbana tem como princípios:

I - A equidade no uso do espaço público de circulação, vias e logradouros;

II - A acessibilidade com desenho universal;

III - A universalidade de acesso ao transporte público coletivo como direito fundamental;

IV - A eficiência, eficácia e efetividade na prestação dos serviços de transporte público coletivo e de circulação;

V - A compatibilização entre as necessidades de deslocamento e a preservação do patrimônio ambiental, histórico e cultural;

VI - A redução das emissões de gases de efeito estufa e da poluição atmosférica;

VII - A gestão democrática e o controle social.

**Art. 7º.** A política municipal de mobilidade urbana tem como objetivos gerais:

I - Proporcionar o acesso amplo e democrático de todos os cidadãos aos serviços básicos e equipamentos sociais;

II - Ampliar a acessibilidade às infraestruturas e aos serviços da mobilidade urbana;

III - Aumentar a atratividade e a segurança dos deslocamentos não motorizados;



# PREFEITURA MUNICIPAL DE MARIANA

CEP 35.420-000 — ESTADO DE MINAS GERAIS

IV - Ofertar um serviço de transporte público coletivo de qualidade e acessível nas dimensões física e tarifária;

V - Promover a segurança nos deslocamentos reduzindo o número de acidentes e de vítimas fatais;

VI - Contribuir para o desenvolvimento sustentável e a inclusão social;

VII - Consolidar a gestão integrada e democrática como instrumento e garantia da construção contínua e do aprimoramento do sistema de mobilidade urbana.

## TÍTULO III

### DOS EIXOS ESTRATÉGICOS

**Art. 8º.** A política municipal de mobilidade urbana considera o conjunto dos modos de transporte, de serviços e de infraestruturas e se organiza segundo os seguintes eixos estratégicos:

I - Eixo 1: infraestrutura viária, contemplando a integração do território do município através das vias rurais e urbanas;

II - Eixo 2 - circulação e estacionamento, compreendendo o ordenamento da circulação e a política do uso do espaço viário para os estacionamentos;

III - Eixo 3 - transporte ativo e acessibilidade, contemplando os deslocamentos de pedestres e ciclistas e a acessibilidade com desenho universal;

IV - Eixo 4 - transporte público coletivo, tratando da regulamentação, da estruturação e da gestão do serviço público de transporte coletivo;

V - Eixo 5 - demais serviços de transporte, incluindo os serviços públicos e privados de táxi, mototáxi, escolar e fretado;

VI - Eixo 6 - logística urbana, compreendendo as regras e soluções para a circulação e operação dos veículos de carga no meio urbano;

VII - Eixo 7 - segurança e educação para a mobilidade, tratando das condições de segurança na circulação, dos acidentes de trânsito e da construção do comportamento seguro e cidadão;

VIII - Eixo 8 - gestão integrada e participativa, compreendendo os aspectos institucionais e de governança da mobilidade urbana municipal.





# PREFEITURA MUNICIPAL DE MARIANA

CEP 35.420-000 — ESTADO DE MINAS GERAIS

## CAPÍTULO I

### DO EIXO 1 - Infraestrutura Viária

**Art. 9º.** O sistema viário do Município se compõe das vias rurais e das vias urbanas da sede municipal e dos distritos.

**Art. 10.** As vias rurais são as estradas e rodovias municipais que ligam a sede municipal, as sedes de distritos e os povoados.

**Parágrafo único.** As vias rurais obedecem à hierarquia, às características geométricas e faixas não edificáveis definidas no Plano Diretor.

**Art. 11.** A Administração Pública Municipal empreenderá esforços no sentido de adequar as estradas e rodovias municipais às dimensões previstas no Plano Diretor.

**Parágrafo único.** Para a realização de obras de segurança, proteção de taludes e encostas e de drenagem e para alargamento de estradas em atendimento às necessidades de adequação ao disposto no Plano Diretor, a Administração Pública Municipal poderá firmar acordos e parcerias com os proprietários rurais.

**Art. 12.** As vias urbanas são aquelas internas ao perímetro urbano da sede municipal, da sede dos distritos e das localidades.

**Parágrafo único.** As vias urbanas obedecem à hierarquia e às características geométricas estabelecidas no Plano Diretor.

### Seção I

#### Dos Objetivos Específicos, Diretrizes e Ações do EIXO 1 – Infraestrutura Viária

**Art. 13.** São objetivos específicos do Eixo 1 – infraestrutura viária, no que se refere às vias rurais:

I - Dotar a Administração Pública Municipal de instrumentos para o planejamento das intervenções de conservação e melhoria contínua das vias rurais.

II - Integrar os distritos, povoados e localidades do município, através da melhoria das ligações rurais;



# PREFEITURA MUNICIPAL DE MARIANA

CEP 35.420-000 — ESTADO DE MINAS GERAIS

III - Contribuir para o desenvolvimento das diversas regiões, de acordo com as diretrizes para o desenvolvimento econômico definidas no Plano Diretor.

**Art. 14.** São diretrizes para a infraestrutura viária, no que se refere às vias rurais:

I - Atualizar o Plano Rodoviário do Município de Mariana, estabelecido pela Lei Municipal 514 de 20 de outubro de 1978, como um instrumento de planejamento e gestão das estradas municipais;

II - Definir e implantar contornos para os distritos e povoados em que o tráfego de passagem e o tráfego de veículos pesados trazem transtornos e insegurança aos moradores e comprometem a preservação do patrimônio histórico;

III - Instituir programa contínuo de melhoria das estradas e rodovias municipais, contemplando a pavimentação, sinalização e manutenção, especialmente no que se refere aos núcleos principais dos polos de desenvolvimento econômico, definidos no Plano Diretor;

IV - Implantar ligação viária, com prioridade para pedestres e ciclistas, entre a sede municipal e os distritos de Bandeirantes, Monsenhor Horta e Furquim, em eixo paralelo à antiga linha férrea;

V - Buscar a articulação e a celebração de convênios de cooperação com os órgãos do Governo Estadual e com os municípios vizinhos, para a melhoria das rodovias e estradas intermunicipais.

**Art. 15.** São objetivos específicos do Eixo 1 - Infraestrutura viária, no que se refere às vias urbanas:

I - Promover a articulação e a continuidade viária entre bairros e regiões da cidade;

II - Melhorar as condições de segurança nos trechos urbanos das rodovias BR 356, MG 262 e MG 129;

III - Ordenar a utilização e a gestão da área do Terminal Rodoviário, de modo a atender aos interesses locais.

**Art. 16.** São diretrizes do Eixo 1 - infraestrutura viária, no que se refere às vias urbanas:

I - Implantar duas novas transposições do Ribeirão do Carmo, na sede municipal, conforme proposta do Plano Diretor;



# PREFEITURA MUNICIPAL DE MARIANA

CEP 35.420-000 — ESTADO DE MINAS GERAIS

II - Estudar alternativas e implantar solução para a continuidade viária do eixo da Avenida Nossa Senhora do Carmo e Rua do Catete, na interseção com a Ponte de Areia;

III - Elaborar e implantar projetos para a MG 262 e MG 129, para transformação em via urbana, segundo determina a Lei Estadual 21835/2015;

IV - Fazer gestões junto aos órgãos com jurisdição sobre a rodovia BR 356 para elaboração e implantação e projeto de segurança no trecho de travessia do distrito de Passagem de Mariana;

VI - Elaborar e implantar projeto de engenharia e de gestão para a área do Terminal Rodoviário contemplando área para transbordo de cargas, estacionamento público pago com bicicletário, área de terminal turístico e estacionamento para ônibus turísticos.

**Parágrafo único.** As diretrizes para os projetos da MG 262, MG 129, BR 356 são as constantes no Anexo I desta Lei.

## CAPÍTULO II

### DO EIXO 2 - Circulação e Estacionamento

**Art. 17.** São componentes do sistema de circulação e estacionamento:

I - o plano de circulação;

II - a sinalização viária;

III - as infraestruturas definidas pela Administração Pública Municipal para o estacionamento de veículos.

**Art. 18.** A definição do plano de circulação viária considerará:

I - A distribuição dos fluxos de veículos e pedestres em condições seguras;

II - A observação das condições físicas e de capacidade das vias;

III - O atendimento à integração entre as partes do município;

IV - A descentralização das atividades;

V - A equidade na utilização das vias e logradouros, contemplando com prioridade os modos não motorizados e o transporte coletivo.





# PREFEITURA MUNICIPAL DE MARIANA

CEP 35.420-000 — ESTADO DE MINAS GERAIS

**Art. 19.** A sinalização viária será ser implantada e mantida pelo Administração Pública Municipal, de acordo com as seguintes diretrizes:

I - A obediência ao estabelecido pela Lei nº 9.503, de 23 de setembro de 1997, que instituiu o Código de Trânsito Brasileiro e pelas Resoluções do Conselho Nacional de Trânsito – CONTRAN;

II - O atendimento aos princípios de suficiência, padronização, clareza, precisão, confiabilidade, visibilidade e legibilidade;

III - A garantia de sua manutenção e conservação;

IV – A acessibilidade universal.

**Art. 20.** A definição de vagas de estacionamentos nas vias públicas será estabelecida observando:

I - a prioridade à circulação e operação do transporte coletivo;

II - a prioridade à destinação de espaços adequados ao pedestres e aos ciclistas;

III - a preservação do patrimônio histórico;

IV - a menor interferência com o tráfego de passagem;

V - a reserva de 2% (dois por cento) do número de vagas para pessoas portadoras de deficiência ou com mobilidade reduzida e 5% (cinco por cento) do número total de vagas para idosos, de acordo com a legislação federal.

**Art. 21.** A Administração Pública Municipal poderá definir a cobrança pela utilização dos espaços públicos nas vias ou equipamentos públicos para o estacionamento de veículos, definindo:

I - o tempo de permanência conforme a demanda e a disponibilidade de vagas;

II - o preço público;

III - a sistemática de cobrança.



# PREFEITURA MUNICIPAL DE MARIANA

CEP 35.420-000 — ESTADO DE MINAS GERAIS

## Seção I

### Dos Objetivos Específicos, Diretrizes e Ações do Eixo 2 – Circulação e Estacionamento

**Art. 22.** São objetivos específicos do Eixo 2 - circulação e estacionamento:

- I - Desestimular ao uso do automóvel privado para pequenas distâncias;
- II - Garantir a equidade no uso do espaço público viário
- III - Reduzir os congestionamentos;
- IV - Contribuir para a preservação do patrimônio histórico e cultural e do meio ambiente.
- V - Democratizar a utilização das vagas de estacionamento.

**Art. 23.** Para atingir os objetivos específicos, são diretrizes do Eixo 2 – circulação e estacionamento:

- I - Reduzir os conflitos de circulação e garantir a segurança dos deslocamentos nas principais centralidades da sede municipal e nos distritos;
- II - Reduzir o tráfego de veículos no Núcleo Histórico da sede municipal;
- III - Reduzir o tráfego de passagem no eixo principal da sede municipal e no centro;
- IV - Reativar o estacionamento rotativo e implantar bolsões de estacionamento público pago.

**Art. 24.** Para reduzir os conflitos de circulação e garantir a segurança dos deslocamentos nas principais centralidades da sede municipal e nos distritos, serão desenvolvidas as seguintes ações:

- I - Elaborar e implantar novo plano de circulação para as principais vias do centro da sede municipal, com redefinição do uso das vias, melhor distribuição do tráfego, melhorias para os pedestres e ciclistas, acessibilidade universal e redução dos congestionamentos;
- II - Implantar, nos dos trechos urbanos da MG 129 e da MG 262, as velocidades compatíveis, fiscalizadas através de equipamentos eletrônicos, calçadas, ciclovias e travessias semaforizadas com acessibilidade universal, nos principais locais de demanda e acessibilidade;



# PREFEITURA MUNICIPAL DE MARIANA

CEP 35.420-000 — ESTADO DE MINAS GERAIS

III - Desenvolver e implantar o Plano de Orientação de Tráfego - POT, constituído de sinalização indicativa padronizada e contínua para direcionamento do tráfego e indicação de atrativos, para a sede municipal e para a sede dos distritos;

IV - Desenvolver e implantar estudo de tráfego e projeto de sinalização, incluindo denominação e a identificação de logradouros, para a sede do distrito de Passagem de Mariana;

V - Elaborar e implantar projeto de sinalização para as sedes dos distritos incluindo a delimitação da área urbana através de pórticos ou estruturas similares, a regulamentação das velocidades, os pontos de embarque e desembarque do transporte coletivo, com implantação de abrigos e o disciplinamento dos estacionamentos, definindo bolsões fora da via pública onde for possível.

**Art. 25.** Para reduzir o tráfego de veículos no Núcleo Histórico da sede municipal, serão desenvolvidas as seguintes ações:

I - Desenvolver e implantar projeto de Zona 30 para as vias do Núcleo Histórico da sede municipal.

**Art. 26.** Para reduzir o tráfego de passagem no eixo principal da sede municipal e no centro serão desenvolvidas as seguintes ações:

I - Melhorar as condições do pavimento, das calçadas e da sinalização das vias São Jorge, Cascalheira, Antônio de Moraes, Amâncio Arinos de Queiróz, Piauí, Francisco de Assis Santos, Diogo de Vasconcelos e Dante Guimarães Sampaio, como alternativas para acesso à MG 129;

II - No Plano de Orientação de Tráfego - POT, orientar e direcionar o tráfego de passagem para a MG 262 e MG 129.

**Art. 27.** Para reativar o estacionamento rotativo e implantar bolsões de estacionamento público pago, serão desenvolvidas as seguintes ações:

I - Estabelecer nova política de estacionamento rotativo para as vias principais, contemplando:

- a) Ampliação da área de estacionamento rotativo, incluindo trechos da Avenida Getúlio Vargas, Rua Bom Jesus e Rua Manoel Leandro Corrêa;
- b) Gradação dos tempos de permanência em uma, duas e cinco horas, conforme a proximidade do centro;





# PREFEITURA MUNICIPAL DE MARIANA

CEP 35.420-000 — ESTADO DE MINAS GERAIS

II - Implantar bolsões de estacionamento público pago, nos seguintes locais:

- a) Na Arena Mariana;
- b) No Terminal Rodoviário;
- c) Na Praça Tancredo Neves;
- d) Em local a ser definido no Núcleo Histórico da sede municipal, para acesso de visitantes com deficiência ou mobilidade reduzida;
- e) Em local a ser definido nas proximidades do Centro de Convenções;

III - Disponibilizar fiscalização permanente.

## CAPÍTULO II

### DO EIXO 3 - Transporte Ativo e Acessibilidade

**Art. 28.** O transporte a pé e por bicicleta são os modos prioritários na composição dos modos de transporte urbano e interurbano, devendo contar com infraestruturas de rotas acessíveis, contínuas, adequadas, sinalizadas e seguras.

**Art. 29.** É considerado pedestre todo indivíduo que se locomove em ambientes públicos mediante esforço do próprio corpo, a pé ou em cadeira de rodas, ficando o ciclista, desmontado e empurrando a bicicleta, equiparado ao pedestre nos direitos e deveres definidos no Código de Trânsito Brasileiro-CTB.

**Art. 30.** O espaço viário destinado às calçadas obedecerá as normas estabelecidas no Plano Diretor e suas leis complementares.

**Art. 31.** Poderão ser adotadas as seguintes medidas de segurança e conforto para o pedestre nos projetos viários:

- I - Avanços das calçadas nas esquinas;
- II - Faixas elevadas de pedestres;
- III - Criação de cul-de-sac ou outras formas de interrupção do fluxo de veículos motorizados;
- IV - Materiais diferenciados de pavimentação;
- V - Estreitamento de ruas conjugado com arborização, jardim ou parklets;
- VI - Criação de vias exclusivas para pedestres;



# PREFEITURA MUNICIPAL DE MARIANA

CEP 35.420-000 — ESTADO DE MINAS GERAIS

VII - Definição de vias compartilhadas, sem segregação, onde os pedestres têm preferência em relação a todos os tipos de veículos.

**Art. 32.** Nas travessias e interseções de vias serão garantidos:

I - Ausência de obstáculos à acessibilidade e à visibilidade;

II - Rebaixamento do meio fio junto às travessias ou continuidade de nível, no caso de faixas elevadas de travessia, de acordo com as definições do Código de Trânsito Brasileiro-CTB e da Norma Brasileira NBR 9050/2015;

III - Sinalização horizontal e vertical de acordo com as definições do CONTRAN;

IV - Semáforos, com tempos e focos destinados aos pedestres, em locais de tráfego intenso e sinalização sonora adequada aos deficientes visuais.

**Art. 33.** A construção, manutenção e uso das calçadas obedecerá à Lei nº 13.146, de 6 de julho de 2015, tendo como referência a NBR 9050/2015 e ao que define a legislação municipal.

**Art. 34.** A infraestrutura dedicada aos ciclistas formará rota contínua, podendo ser:

I - Ciclovia, pista segregada do tráfego veicular;

II - Ciclofaixa, parte da pista de rolamento destinada à circulação de bicicletas segregada por sinalização;

III - Ciclorrota ou via compartilhada, trecho compartilhado com os demais veículos, sem segregação, em complementação às ciclovias e ciclorrotas.

§ 1º. As ciclovias e ciclofaixas terão largura mínima de 1,20 m (um metro e vinte centímetros) se unidirecionais e de 2,50 m (dois metros e cinquenta centímetros) se bidirecionais.

§ 2º. Nas ciclorrotas a velocidade máxima permitida é de 30 km/h.

**Art. 35.** O pavimento das ciclovias e ciclofaixas será regular, impermeável e antiderrapante.

**Art. 36.** As ciclovias, ciclofaixas e ciclorrotas contarão com sinalização ao longo de todo o trecho e em especial nas interseções, conforme definições do CTB.



# PREFEITURA MUNICIPAL DE MARIANA

CEP 35.420-000 — ESTADO DE MINAS GERAIS

**Art. 37.** Ao longo das ciclovias e ciclofaixas serão previstos bicicletários e paraciclos em pontos estratégicos, de modo a dar condições seguras de estacionamento e parada aos ciclistas, permitindo a integração com outros modos.

**Art. 38.** A iluminação, a arborização e a ambiência urbana serão consideradas, como estímulo aos deslocamentos não motorizados.

**Parágrafo único.** Os projetos de novos loteamentos ou de reabilitação urbana considerarão os parâmetros e procedimentos estipulados no Plano Diretor e leis complementares, prevendo condições adequadas de ambiência urbana.

**Art. 39.** As definições para as calçadas e ciclovias se aplicam à área urbana da sede municipal e dos distritos, com exceção das áreas históricas tombadas que serão alvo de projeto específico.

## Seção I

### Dos Objetivos Específicos, Diretrizes e Ações do EIXO 3

**Art. 40.** São objetivos específicos do Eixo 3 – transporte ativo e acessibilidade:

I - Incentivar os modos não motorizados;

II - Criar uma rede contínua de caminhabilidade, segura e confortável, com condições de acessibilidade para pessoas com deficiência e com mobilidade reduzida, na sede municipal e nos distritos;

III - Criar uma rede contínua, segura e confortável para a circulação de ciclistas na sede municipal e nos distritos;

IV - Garantir condições de segurança e conforto para o transporte ativo;

V - Garantir a acessibilidade nas edificações públicas e de uso coletivo.

**Art. 41.** Para o alcance dos objetivos propostos, são diretrizes do Eixo 3 – transporte ativo e acessibilidade:

I - Dotar as principais vias de calçadas e travessias de condições de acessibilidade, com prioridade para as centralidades, vias de itinerário do transporte coletivo, acesso aos equipamentos de educação, saúde, assistência social, lazer e cultura;





# PREFEITURA MUNICIPAL DE MARIANA

CEP 35.420-000 — ESTADO DE MINAS GERAIS

- II - Implementar rotas cicloviárias, ligando os principais pontos de interesse, dotadas de paraciclos e bicicletários;
- III - Promover a integração do transporte ativo com outros modos, em especial com o transporte público coletivo;
- IV - Melhorar a ambiência urbana através da arborização e iluminação adequadas para a circulação de pedestres e ciclistas;
- V - Definir prazos e condições para a adaptação e adequação das edificações públicas e de uso coletivo para a acessibilidade universal.

**Art. 42.** Para dotar as principais vias de condições de acessibilidade, serão desenvolvidas as seguintes ações:

- I - Implantar rota acessível de pedestres no eixo norte-sul da sede municipal, entre a MG 129 e a MG 262, utilizando o sistema viário principal;
- II - Implantar calçadas acessíveis ao longo dos trechos urbanos das rodovias MG 129 e MG 262;
- III - Implantar rota acessível de pedestres entre a sede municipal e o distrito de Bandeirantes, seguindo a diretriz da antiga ferrovia;
- IV - Implantar via compartilhada na Rua Wenceslau Braz;
- V - Instituir programa contínuo de melhoria das calçadas e travessias, considerando as condições de acessibilidade, de acordo com o que define a Lei nº 13.146/2015 e a NBR 9050/2015 e suas alterações subsequentes.

**Parágrafo único.** O mapa das rotas acessíveis para pedestres a serem implantadas é o constante do Anexo II desta lei.

**Art.43.** O programa contínuo de melhoria das calçadas deve contemplar:

- I - A definição de padrão de pavimentação e geometria das calçadas para a sede municipal e para a sede dos distritos;
- II - A elaboração de cartilha de orientação para a construção, manutenção, adequação e utilização das calçadas para orientação aos arquitetos, construtores e proprietários de imóveis;



# PREFEITURA MUNICIPAL DE MARIANA

CEP 35.420-000 — ESTADO DE MINAS GERAIS

- III - O estabelecimento de parcerias e incentivos fiscais para a regularização das calçadas;
- IV - A inclusão da construção e regularização das calçadas como condicionante para a aprovação, baixa e habite-se de novas edificações, reformas e regularização de imóveis;
- V - A divulgação ampla.

**Art. 44.** Para implementar rotas cicloviárias, ligando os principais pontos de interesse, serão desenvolvidas as seguintes ações:

- I - Implantar rota cicloviária no eixo norte sul da sede municipal e nos trechos urbanizados da MG 129 e a MG 262, utilizando o sistema viário principal;
- II - Implantar ciclovia, junto à pista de caminhada na Alameda dos Inconfidentes;
- III - Instituir programa contínuo de implantação de rotas cicloviárias;
- IV - Buscar parcerias e avaliar a viabilidade de implantação de sistema de bicicletas compartilhadas

**Paragrafo único.** O mapa das rotas cicloviárias a serem implantadas é o constante do Anexo III desta Lei.

**Art. 45.** O programa contínuo de implantação de rotas cicloviárias deve contemplar:

- I - A criação de grupo de discussão com os usuários de bicicletas para o planejamento da implantação e da ampliação da rede cicloviária e da integração com os outros modos;
- II - A inclusão, sempre que possível, das ciclovias, ciclofaixas, paraciclos e bicicletários na definição de medidas mitigadoras ou compensatórias para a aprovação de novos empreendimentos;
- III - A previsão de paraciclos e bicicletários nas novas edificações de uso misto e coletivo, nos estacionamentos privados e nos bolsões de estacionamento público;
- IV - A promoção da integração com o transporte público coletivo, através da implantação de bicicletários próximos aos principais pontos de ônibus e da definição de frota com suporte para bicicletas ou com espaço interno definido.



# PREFEITURA MUNICIPAL DE MARIANA

CEP 35.420-000 — ESTADO DE MINAS GERAIS

**Art. 46.** Para garantir condições de segurança e conforto para o transporte ativo serão desenvolvidas as seguintes ações:

- I - Instituir programa contínuo de arborização urbana;
- II - Adequar a iluminação pública nas rotas de pedestres e ciclistas.

**Art. 47.** Para garantir a acessibilidade nas edificações públicas e de uso coletivo, deverá ser instituído programa de adequação das edificações públicas e de uso coletivo para a acessibilidade com desenho universal, conforme define a Lei nº 13.146/2015.

## CAPÍTULO IV

### DO EIXO 4 - Transporte Público Coletivo

**Art. 48.** O transporte público coletivo é serviço essencial e se inclui entre os direitos sociais, conforme estabelecido pela Constituição Federal e será efetivamente gerido pela Administração Pública Municipal.

**Art. 49.** O transporte público coletivo é prioritário na circulação, em relação ao transporte individual motorizado.

**Art. 50.** São componentes dos serviços de transporte público coletivo:

- I - A rede de linhas e quadros de horários;
- II - Os veículos especificados para prestação do serviço;
- III - A política tarifária;
- IV - As infraestruturas dos pontos de embarque e desembarque, estações e terminais;
- V - O sistema de informação e reclamações dos usuários.

**Art. 51.** A rede de linhas e horários do sistema de transporte público coletivo atenderá as necessidades de deslocamento dos usuários da sede municipal, dos distritos e dos povoados.

**Art. 52.** Os veículos especificados para a prestação do serviço serão adequados à demanda e acessíveis para as pessoas com deficiência ou mobilidade reduzida.

**Art. 53.** A política tarifária considerará:





# PREFEITURA MUNICIPAL DE MARIANA

CEP 35.420-000 — ESTADO DE MINAS GERAIS

I - A diferenciação entre a tarifa de remuneração dos serviços, estabelecida em contrato e a tarifa pública cobrada dos usuários e estabelecida por ato da Administração Pública Municipal;

II - A integração física, tarifária e operacional dos serviços;

III - Os subsídios cruzados, os subsídios orçamentários, a contribuição dos beneficiários diretos e indiretos e as receitas extra tarifárias para custeio dos serviços, com vistas à redução das tarifas pagas pelos usuários;

IV - O Executivo Municipal poderá realizar estudos específicos, com o objetivo de criar no âmbito territorial programa gratuito de transporte de passageiros;

V - A simplicidade na compreensão e a transparência da estrutura tarifária para o usuário e a publicidade do processo de revisão;

VI - A divulgação periódica dos impactos dos benefícios tarifários concedidos no valor das tarifas dos serviços de transporte público coletivo.

**Art. 54.** As infraestruturas de pontos de embarque e desembarque serão demarcadas por sinalização e contarão com abrigos e informações sobre linhas, horários e itinerários.

**Art. 55.** O sistema de informações e reclamações dos usuários será implementado e regulamentado pela Administração Pública Municipal, disponibilizando informações sobre os itinerários e horários das linhas, canal de informações e reclamações para os usuários.

**Art. 56.** Será garantida acessibilidade nos veículos, nos terminais, nas estações, nos pontos de parada, no sistema viário e no sistema de informações e reclamações dos usuários, em conformidade com a Lei nº 13.146/2015, tendo como referência a NBR 9050/2015 e atualizações subsequentes.

**Parágrafo único.** Nos locais onde não for possível a obediência à NBR 9050/2015, deverão ser realizadas adaptações razoáveis, na forma prevista na Lei nº 13.146/2015.

**Art. 57.** A operação dos serviços de transporte público coletivo poderá ser realizada diretamente pela administração municipal ou através de terceiros, por meio de permissão ou concessão, na forma da lei.

**§1º.** Em qualquer hipótese, a gestão e a fiscalização dos serviços de transporte público coletivo serão exercidas pela Administração Pública Municipal, com base em parâmetros técnicos de planejamento de transportes acordados em contrato.



# PREFEITURA MUNICIPAL DE MARIANA

CEP 35.420-000 — ESTADO DE MINAS GERAIS

§2º. O projeto da rede de transporte coletivo e seus parâmetros de qualidade de operação são condições para a permissão ou concessão.

**Art. 58.** Será assegurada a regularidade e o cumprimento dos horários estipulados através de ordens de serviços operacionais oficiais, emitidas pela Administração Pública Municipal.

§1º Cabe aos operadores do serviço de transporte público coletivo a execução das viagens nos horários e frequências pré-estabelecidos.

§2º Cabe à Administração Pública Municipal a fiscalização do cumprimento das viagens programadas.

## Seção I

### Dos Objetivos Específicos, Diretrizes e Ações do EIXO 4

**Art. 59.** São objetivos específicos do Eixo 4 – transporte público coletivo:

- I - Garantir a qualidade do serviço de transporte público coletivo;
- II - Garantir a acessibilidade ao serviço de transporte público coletivo;
- III - Buscar fontes de recursos extra tarifárias para financiamento do serviço de transporte coletivo, para redução das tarifas pagas pelos usuários, na perspectiva da gratuidade universal;
- IV - Estruturar e fortalecer a gestão pública;

**Art. 60.** Para atingir os objetivos específicos, são diretrizes do Eixo 4 – transporte público coletivo:

- I - Estruturar uma nova rede de transporte público coletivo;
- II - Estabelecer uma política tarifária;
- III - Melhorar a infraestrutura e os equipamentos;
- IV - Organizar a gestão dos serviços.

**Art. 61.** Para estruturar uma nova rede de transporte público coletivo, serão desenvolvidas as seguintes ações:



# PREFEITURA MUNICIPAL DE MARIANA

CEP 35.420-000 — ESTADO DE MINAS GERAIS

I - Elaborar projeto de nova rede de linhas e horários para o transporte coletivo municipal, contemplando:

- a) Racionalização dos itinerários e adequação da oferta à demanda;
- b) Especificação de frota adequada à demanda das linhas e às exigências de acessibilidade.

**Art. 62.** Para estabelecer uma política tarifária, serão desenvolvidas as seguintes ações:

I - Elaborar estudo tarifário, considerando:

- a) Os subsídios cruzados, subsídios orçamentários e fontes extra tarifárias de recursos para custear os serviços;
- b) A integração tarifária entre os serviços;
- c) A modicidade da tarifa e as gratuidades;
- d) A simplicidade na compreensão e a transparência da estrutura tarifária para os usuários.

**Art. 63.** Para melhorar a infraestrutura e os equipamentos, serão desenvolvidas as seguintes ações:

I - Implementar programa de requalificação dos pontos de parada, contemplando a sinalização adequada, a construção de calçadas, a acessibilidade, a instalação de abrigos e bancos, a iluminação pública e a disponibilidade de informação aos usuários.

**Art. 64.** Para organizar a gestão dos serviços, serão desenvolvidas as seguintes ações:

I - Estruturar e capacitar o órgão gestor;

II - Utilizar recursos tecnológicos para controle da oferta (GPS) e da demanda (bilhetagem eletrônica);

III - Definir modelo de contratação dos serviços;

IV - Realizar o processo licitatório;

V - Implantar mecanismos permanentes de controle e de avaliação de satisfação dos usuários;

VI - Estruturar sistema de informação e reclamações dos usuários.





# PREFEITURA MUNICIPAL DE MARIANA

CEP 35.420-000 — ESTADO DE MINAS GERAIS

## CAPÍTULO V

### DO EIXO 5 – Demais Serviços de Transportes

#### Seção I

##### Do Transporte Escolar

**Art. 65.** O serviço de transporte escolar público ou privado destina-se à locomoção de estudantes entre suas residências e os estabelecimentos de ensino.

**Art. 66.** O serviço de transporte escolar está sujeito às exigências previstas no Código de Trânsito Brasileiro - CTB, às condições técnicas e aos requisitos de segurança, higiene e conforto estabelecidos através de decreto municipal.

#### Seção II

##### Do Transporte Individual Remunerado de Passageiros

**Art. 67.** O transporte individual remunerado de passageiros se diferencia em público e privado.

**§1º.** O transporte remunerado público individual ou táxi, é o serviço remunerado de transporte de passageiros aberto ao público, por intermédio de veículos de aluguel, para a realização de viagens individualizadas.

**§ 2º.** O transporte remunerado privado individual de passageiros é o serviço não aberto ao público, para a realização de viagens individualizadas ou compartilhadas, solicitadas exclusivamente por usuários previamente cadastrados em aplicativos ou outras plataformas de comunicação em rede.

**Art. 68.** O serviço de táxi do Município de Mariana é regulamentado pela Lei Municipal 3.000/ 2015.

#### Seção III

##### Do Transporte Privado Coletivo (Fretado)

**Art. 69.** O transporte privado coletivo caracteriza-se como serviço fretado com destinação única ou de caráter turístico e não sujeito a delimitação de itinerário.

**Art. 70.** Os serviços de transporte privado coletivo, prestados entre pessoas físicas ou jurídicas, serão autorizados, disciplinados e fiscalizados pela Administração Pública Municipal, regulamentados através de decreto.



# PREFEITURA MUNICIPAL DE MARIANA

CEP 35.420-000 — ESTADO DE MINAS GERAIS

## Seção IV

### Dos Objetivos Específicos, Diretrizes e Ações do Eixo 5

**Art. 71.** São objetivos específicos do Eixo 5 – demais serviços de transportes:

- I - Adequar a regulamentação dos serviços à legislação federal;
- II - Aprimorar o atendimento e a gestão pública do transporte público escolar;
- III - Reduzir a interferência do transporte fretado no trânsito urbano da sede municipal;
- IV - Combater o transporte clandestino.

**Art. 72.** Para atingir os objetivos específicos, serão empreendidas as seguintes ações:

- I - Atualizar a lei municipal 3.000 de 25 de agosto de 2015, que regulamenta o serviço de táxi, em cumprimento ao Artigo 12 da Lei 12.587 que instituiu a Política Nacional de Mobilidade Urbana, garantindo a reserva 10% (dez por cento) das vagas para condutores com deficiência nos processos de outorga de exploração de serviço;
- II - Modernizar o serviço de roteirização e gestão dos serviços públicos de transporte escolar, através de utilização de instrumentos tecnológicos, com possibilidade de fiscalização em tempo real pela Administração Pública Municipal;
- III - Alterar o art. 5º do Decreto nº 9.498 de 08 de outubro de 2018, reduzindo a distância entre a residência do aluno à instituição de ensino para recebimento do passe escolar ou do transporte escolar gratuito de 3,5 km (três quilômetros e meio) para 2 km (dois quilômetros);
- IV - Regulamentar e fiscalizar os serviços de transporte coletivo privado, de acordo com as definições do art. 11 da Lei nº 12.587 que instituiu a Política Nacional de V - Mobilidade Urbana, contemplando a restrição da circulação dos ônibus fretados definindo rotas e pontos de embarque e desembarque permitidos na sede municipal;
- V - Direcionar a fiscalização de transporte para combater o transporte clandestino de passageiros;
- VI - Promover estudos para inclusão e regularização dos transportadores ilegais em sistema auxiliar ou complementar ao transporte público coletivo de passageiros.



# PREFEITURA MUNICIPAL DE MARIANA

CEP 35.420-000 — ESTADO DE MINAS GERAIS

## CAPÍTULO VI

### DO EIXO 6 – Logística Urbana

**Art. 73.** A logística urbana compreende a distribuição e entrega de mercadorias nas áreas urbanas e as soluções para redução dos impactos negativos e melhoria da eficiência dos serviços.

**Art. 74.** Com o objetivo de reduzir os impactos negativos e melhorar a eficiência da distribuição de cargas, a Administração Pública Municipal poderá utilizar as seguintes soluções:

I – Restrição da circulação e da operação dos veículos de carga em determinadas áreas e horários;

II – Regulamentação de áreas e horários para as operações de carga e descarga;

III – Exigência de áreas internas para operações de carga e descarga em empreendimentos com grande movimentação de mercadorias;

IV – Incentivo ao transporte de pequenos volumes por bicicleta;

V – Definição de pontos de entrega de mercadorias do comércio eletrônico;

VI – Implantação de plataformas logísticas como centro de distribuição de cargas ou terminal de cargas.

#### Seção I

#### Dos Objetivos Específicos, Diretrizes e Ações do Eixo 6 – Logística Urbana

**Art. 75.** São objetivos específicos do Eixo 6:

I – Reduzir os impactos negativos da circulação, do estacionamento e da operação dos veículos de carga sobre a circulação viária, o meio ambiente e a vizinhança;

II – Melhorar a eficiência da distribuição de cargas na cidade.

**Art. 76.** Para atingir os objetivos específicos, são diretrizes do Eixo 6 – logística urbana:

I – Disciplinar a circulação, a operação e o estacionamento dos veículos de carga no meio urbano;





# PREFEITURA MUNICIPAL DE MARIANA

CEP 35.420-000 — ESTADO DE MINAS GERAIS

II – Buscar soluções de logística para tornar mais eficiente a distribuição de mercadorias.

**Art. 77.** Para disciplinar a circulação, a operação e o estacionamento dos veículos de carga no meio urbano, serão desenvolvidas as seguintes ações:

I – Regulamentar as restrições para a circulação e a operação dos veículos de carga na área urbana da sede municipal, estabelecendo rotas e horários, conforme o tamanho do veículo;

II – Manter a restrição de circulação e operação dos veículos de grande porte no centro histórico, conforme determina o Decreto Municipal nº 9.556, de 27 de novembro de 2018;

III – Disponibilizar fiscalização permanente.

**Art. 78.** Para buscar soluções de logística urbana e tornar mais eficiente a distribuição de mercadorias, serão implementadas as seguintes ações:

I – Criar fórum de discussão sobre a distribuição urbana de mercadorias, no âmbito do Conselho Municipal de Transportes e Trânsito - COMTRAT, com a participação de transportadores, comerciantes, Poder Público Municipal e Universidade, com o objetivo de conhecer a realidade da logística urbana e propor soluções para melhorar o desempenho e a eficiência do transporte de cargas;

II – Regulamentar os serviços de motofrete;

III – Implantar e gerenciar área de transbordo de carga na MG 262, junto ao Terminal Rodoviário, regulamentando a atividade que já é realizada no local;

IV – Estudar a viabilidade de implantar terminal de transbordo de cargas na MG 129.

## CAPÍTULO VII

### DO EIXO 7 – Segurança e Educação para a Mobilidade

**Art. 79.** É prioridade do Município a prevenção e a redução dos acidentes de trânsito, em especial daqueles com vítimas.

#### Seção I

#### Dos Objetivos Específicos, Diretrizes e Ações do Eixo 7 – Segurança e Educação para a Mobilidade

**Art. 80.** São objetivos específicos do Eixo 7 - segurança e educação para a mobilidade:



# PREFEITURA MUNICIPAL DE MARIANA

CEP 35.420-000 — ESTADO DE MINAS GERAIS

I – Redução dos acidentes e das vítimas do trânsito;

II – Construir uma cultura cidadã de comportamento seguro e sustentável na mobilidade urbana.

**Art. 81.** Para atingir os objetivos específicos, são diretrizes do Eixo 7:

I – Monitorar os dados de acidentes de trânsito e realizar intervenções e ações preventivas;

II – Instituir programas de educação para a mobilidade.

**Art. 82.** Para monitorar os dados de acidentes de trânsito e realizar intervenções e ações preventivas, serão desenvolvidas as seguintes ações:

I – Buscar articulação com os órgãos estaduais responsáveis para a definição dos procedimentos de registro das ocorrências de trânsito e da sistemática de disponibilização dos dados de acidentes;

II – Criar rotina de monitoramento dos dados;

III – Elaborar e implantar projetos em locais identificados como pontos críticos de acidentes, para a melhoria da segurança;

IV – Regulamentar as velocidades de acordo com a hierarquia das vias:

- a) Vias arteriais regionais: 50 km/h;
- b) Vias arteriais: 40 km/h;
- c) Vias coletoras: 30 a 40 km/h;
- d) Vias locais: 20 a 30 km/h.

V – Implantar radares nos trechos urbanos da MG 262 e da MG 129;

VI – Direcionar a operação e fiscalização de trânsito para coibir as infrações que causam acidentes, em especial o abuso de velocidade e o uso de álcool.

**Parágrafo único.** O monitoramento das ocorrências dos acidentes de trânsito será realizado a partir de banco de dados e estatísticas, em parceria com os órgãos estaduais responsáveis pelo registro, contemplando no mínimo o tipo de acidente, o tipo de veículo envolvido, a localização correta da ocorrência e a existência de vítimas fatais e não fatais.

**Art. 83.** Para instituir programas de educação para a mobilidade, serão desenvolvidas as seguintes ações:



# PREFEITURA MUNICIPAL DE MARIANA

CEP 35.420-000 — ESTADO DE MINAS GERAIS

I – Estruturar programa permanente, em articulação com a Secretaria de Educação, abrangendo o ensino fundamental e médio, com o objetivo de desenvolver a cultura do comportamento seguro;

II – Instituir campanhas em datas específicas da municipalidade, com a participação da comunidade.

## CAPÍTULO VIII

### DO EIXO 8 - Gestão Integrada e Participativa

**Art. 84.** São atribuições da Administração Pública Municipal no que se refere à gestão da mobilidade urbana, além daquelas previstas no CTB:

I – Planejar e coordenar os diferentes modos e serviços, observados os princípios e diretrizes e ações desta lei;

II – Garantir os direitos e observar as responsabilidades dos usuários;

III – Garantir a participação da sociedade no planejamento e gestão do sistema de mobilidade urbana.

#### Seção I

#### Dos Objetivos Específicos, Diretrizes e Ações do Eixo 8 – Gestão Integrada e Participativa

**Art. 85.** São objetivos específicos do Eixo 8 – gestão integrada e participativa:

I – Preparar a Administração Pública Municipal para gerir os modos e serviços da mobilidade urbana com eficiência, eficácia e efetividade e para a implementação do Plano de Mobilidade;

II – Integrar a gestão da mobilidade com a política de desenvolvimento urbano e respectivas políticas setoriais de habitação, saneamento básico, planejamento e gestão do uso do solo;

III – Assegurar a participação da sociedade no planejamento, monitoramento e avaliação da política de mobilidade urbana.

**Art. 86.** Para atingir os objetivos específicos, são diretrizes do Eixo 8:

I – Estruturar órgão gestor para o planejamento, projeto, operação e fiscalização dos modos e serviços da mobilidade urbana;





# PREFEITURA MUNICIPAL DE MARIANA

CEP 35.420-000 — ESTADO DE MINAS GERAIS

II – Promover a integração entre as políticas públicas de mobilidade e de desenvolvimento urbano e respectivas políticas setoriais de planejamento e gestão do parcelamento, uso e ocupação do solo, meio ambiente, saneamento, habitação e patrimônio;

III – Fortalecer o COMTRAT e criar outros mecanismos de participação da social.

**Art. 87.** Para estruturar o órgão gestor da mobilidade urbana, a Administração Pública Municipal desenvolverá as seguintes ações:

I – Definir a estrutura organizacional do órgão gestor e a composição das equipes necessárias, considerando as seguintes atribuições:

- a) Planejamento, projeto, implementação e fiscalização da prestação do serviço de transporte público coletivo, que tem caráter essencial;
- b) Regulamentação, credenciamento, licenciamento e fiscalização dos serviços de transporte por táxi, escolar, motofrete e fretado;
- c) Planejamento, coordenação e implementação das ações de fiscalização da circulação e operação do transporte de carga;
- d) Planejamento, coordenação e implementação das ações de fiscalização e combate ao transporte clandestino;
- e) Planejamento, projeto, implantação e manutenção de adequações viárias, da sinalização horizontal, vertical e semafórica e da fiscalização eletrônica;
- f) Planejamento, projeto, implantação e fiscalização do estacionamento rotativo;
- g) Planejamento, projeto e gestão das infraestruturas de terminais, pontos de parada e abrigos do transporte coletivo e do táxi;
- h) Planejamento, coordenação e implementação das ações de operação e fiscalização do trânsito;
- i) Análise de empreendimentos e polos geradores de tráfego e definição de medidas mitigadoras de impactos;
- j) Análise, licenciamento e operação de obras e eventos esportivos, culturais, cívicos e religiosos;
- k) Elaboração e implementação das campanhas temáticas do Sistema Nacional de Trânsito e de projeto de educação para a mobilidade em parceria com a Secretaria Municipal de Educação;
- l) Estruturação e manutenção do sistema de informações da mobilidade através da coleta e sistematização dos dados e informações e acompanhamento dos indicadores;
- m) Estruturação e gerenciamento do serviço de informação, reclamação e atendimento aos usuários;
- n) Suporte administrativo e técnico à JARI e ao COMTRAT;



# PREFEITURA MUNICIPAL DE MARIANA

CEP 35.420-000 — ESTADO DE MINAS GERAIS

o) Acompanhamento e gestão dos recursos orçamentários, contratos, convênios, recursos humanos, recursos materiais e equipamentos.

II – Contratar, treinar e capacitar as equipes;

III – Preparar instalações e equipamentos adequados.

IV – Promover a integração com os órgãos responsáveis pela política de planejamento urbano e gestão do parcelamento, uso e ocupação do solo, em especial:

- a) Na definição de diretrizes para os projetos de intervenção na infraestrutura e para os novos empreendimentos;
- b) Na definição dos procedimentos para a análise, dos parâmetros e das medidas mitigadoras e compensatórias, no licenciamento e aprovação dos Polos Geradores de Viagens - PGV.

**§1º.** São considerados Polos Geradores Viagens - PGV os empreendimentos que por seu uso e porte possam causar impacto ou alteração no perfil de locomoção de pessoas e cargas em sua vizinhança e áreas adjacentes, bem como sobrecarga na infraestrutura viária;

**§2º.** Os Polos Geradores de Viagens serão submetidos a licenciamento especial pela Administração Pública Municipal, na forma estabelecida no Plano Diretor.

**Art. 88.** Para Fortalecer o COMTRAT e criar outros mecanismos de participação social, serão desenvolvidas as seguintes ações:

I – Dar publicidade às pautas, reuniões e decisões do COMTRAT;

II – Definir forma de participação da população dos distritos na implementação da política de mobilidade.

## TÍTULO IV

### DOS INSTRUMENTOS DE GESTÃO DA POLÍTICA DE MOBILIDADE URBANA

**Art. 89.** A Administração Pública Municipal poderá utilizar, dentre outros instrumentos de gestão da mobilidade urbana, os seguintes:

I – Restrição e controle de acesso e circulação, permanente ou temporário, de veículos motorizados em locais e horários predeterminados;

II – Estipulação de padrões de emissão de poluentes para locais e horários determinados, podendo condicionar o acesso e a circulação aos espaços urbanos sob controle;





# PREFEITURA MUNICIPAL DE MARIANA

CEP 35.420-000 — ESTADO DE MINAS GERAIS

III – Aplicação de tributos sobre modos e serviços de transporte urbano pela utilização da infraestrutura urbana, visando a desestimular o uso de determinados modos e serviços de mobilidade, vinculando-se a receita à aplicação exclusiva em infraestrutura urbana destinada ao transporte público coletivo e ao transporte não motorizado e no financiamento do subsídio público da tarifa de transporte público, na forma da lei;

IV – Dedicção de espaço exclusivo nas vias públicas para os serviços de transporte público coletivo e modos de transporte não motorizados;

V – Estabelecimento da política de estacionamentos de uso público e privado, com e sem pagamento pela sua utilização, como parte integrante da política municipal de mobilidade urbana;

VI – Controle do uso e operação da infraestrutura viária destinada à circulação e operação do transporte de carga, concedendo prioridades ou restrições;

VII – Monitoramento e controle das emissões dos gases de efeito local e de efeito estufa dos modos de transporte motorizado, facultando a restrição de acesso a determinadas vias em razão da criticidade dos índices de emissões de poluição;

VIII – Convênios para o combate ao transporte ilegal de passageiros.

## TÍTULO V

### DAS FONTES DE RECURSOS PARA FINANCIAMENTO DAS AÇÕES DE MOBILIDADE URBANA

**Art. 90.** São receitas do sistema municipal de mobilidade urbana, além daquelas já definidas pela Lei Municipal 2015 de 25 de agosto de 2006, que instituiu o Fundo Municipal de Trânsito e Transportes:

I – Recursos financeiros originários da contribuição de intervenção no domínio econômico – CIDE sobre os combustíveis, conforme disposto no art. 6º da Lei nº 10.636, de 30 de dezembro de 2002;

II – Recursos financeiros oriundos do governo federal, estadual e municipal e de outros órgãos públicos ou de instituições privadas, recebidos diretamente ou por meio de convênios;

III – Recursos financeiros oriundos de organismos internacionais de cooperação, recebidos diretamente ou por meio de convênios;





# PREFEITURA MUNICIPAL DE MARIANA

CEP 35.420-000 — ESTADO DE MINAS GERAIS

IV – Juros, rendimentos e correções advindas de quaisquer formas de aplicações de seus recursos;

V – Receitas decorrentes de penalidades aplicadas a operadores do transporte coletivo, táxi e escolar e do transporte privado coletivo de passageiros (fretado);

VI – Receitas referentes a taxas cobradas dos permissionários do transporte de passageiros por táxi e escolar e dos operadores do transporte privado coletivo de passageiros (fretado), dependentes de licença municipal;

VII – Receitas referentes a taxa cobrada dos operadores de motofrete, dependente de licença municipal;

VIII – Receita referente a taxa de gerenciamento de transporte público coletivo, definida em contrato de permissão ou concessão;

IX – Receitas referentes a taxas cobradas dos promotores de eventos em logradouros públicos, pelos serviços da Administração Pública Municipal;

X – Exploração do serviço de guincho e/ou reboque;

XI – Recursos financeiros oriundos da exploração de publicidade nos equipamentos da mobilidade urbana como veículos da frota do transporte coletivo e táxi, abrigos, terminais e outros.

§ 1º. As receitas discriminadas neste artigo serão revertidas para o Fundo Municipal de Trânsito e Transportes.

§ 2º. As penalidades e as taxas referidas neste artigo serão estipuladas em regulamentos específicos dos serviços.

**Art. 91.** Os recursos arrecadados pelo Fundo Municipal de Trânsito e Transportes serão aplicados na implementação das ações previstas no PlanMob Mariana, além das designações já previstas na Lei Municipal 2015 de 25 de agosto de 2006, que instituiu o Fundo Municipal de Trânsito e Transportes

**Art. 92.** A implementação das ações de mobilidade urbana tem como instrumentos:

I – O Plano Plurianual – PPA;

II – A Lei De Diretrizes Orçamentárias – LDO;



# PREFEITURA MUNICIPAL DE MARIANA

CEP 35.420-000 — ESTADO DE MINAS GERAIS

III – A Lei Orçamentária Anual - LOA.

## TÍTULO VI

### DA SISTEMÁTICA DE MONITORAMENTO, AVALIAÇÃO E REVISÃO

**Art. 93.** O monitoramento e a avaliação da implementação e dos resultados das ações previstas no PlanMob Mariana será realizado através do acompanhamento de indicadores com apuração anual.

**Art. 94.** Caberá ao COMTRAT definir os indicadores de desempenho a serem utilizados e acompanhar os resultados anuais, garantindo sua divulgação e o acesso às informações pelo conjunto da população.

**Parágrafo único.** Os indicadores a serem considerados são apresentados no Anexo IV desta Lei.

**Art. 95.** O PlanMob Mariana passará por revisões periódicas em período não superior a cinco anos.

**§1º.** As revisões periódicas serão precedidas de diagnóstico, contemplando a análise dos modos, serviços e infraestruturas da mobilidade urbana em relação aos objetivos estratégicos estabelecidos.

**§ 2º.** As revisões periódicas deverão contar com ampla participação da sociedade em conferência municipal.

## TÍTULO VII

### DAS AÇÕES PRIORITÁRIAS

**Art. 96.** Para implementação do PlanMob Mariana, a Administração Pública Municipal providenciará no prazo máximo de 30 (trinta) meses, a partir da publicação desta Lei:

I – Projeto e a regularização do transporte público coletivo;

II – Projeto das rotas acessíveis de pedestres e das rotas cicláveis;

III – Detalhamento e a instituição do programa de melhoria das calçadas, do programa de rotas cicláveis e do programa de arborização urbana;

IV – Projeto de urbanização dos trechos municipalizados da MG 262 e MG 129;



# PREFEITURA MUNICIPAL DE MARIANA

CEP 35.420-000 — ESTADO DE MINAS GERAIS

V – Projeto das pontes sobre o Ribeirão do Carmo;

VI – Projeto para a Rua do Catete na interseção com a Ponte de Areia;

VII – A definição dos indicadores para monitoramento e avaliação da implementação do PlanMob Mariana e acompanhamento dos resultados.

VIII – Projeto de sinalização semafórica nos pontos de confluência de trânsito.

IX – Projeto de melhoria dos acessos aos bairros Cabanas, Cartuxa e Santa Rita de Cássia.

X – Projeto de melhoria do fluxo viário e acessos nas proximidades dos Bairros Vila Gogô, Vila Real e Jardim dos Inconfidentes.

XI – Projeto de recuperação da ponte na Rua Antônio Olinto/Praça Tancredo Neves.

## TÍTULO VIII

### DAS DISPOSIÇÕES FINAIS

**Art. 97.** O PlanMob Mariana e os seus respectivos anexos ficarão disponíveis para a consulta dos cidadãos.

**Art. 98.** São partes integrantes desta Lei os Anexos I a V, com a seguinte denominação:

I – Anexo I – Diretrizes para os projetos viários da MG 262, MG 129 e BR 356;

II – Anexo II – Mapa das rotas acessíveis para pedestres;

III – Anexo III – Mapa das rotas cicloviárias;

IV – Anexo IV – Indicadores da mobilidade;

V – Anexo V – Glossário.

**Art. 99.** Esta lei será regulamentada através de Decretos Municipais.

**Art. 100.** Esta Lei entra em vigor na data de sua publicação e revogam-se todas as disposições em contrário.





# PREFEITURA MUNICIPAL DE MARIANA

CEP 35.420-000 — ESTADO DE MINAS GERAIS

## ANEXO I

### DIRETRIZES PARA OS PROJETOS VIÁRIOS DA MG 262, MG 129 E BR 356.

RODOVIA	TRECHO	DIRETRIZES PARA O PROJETO
MG 262	Entre o Terminal Rodoviário, na interseção com a Avenida Nossa Senhora do Carmo e a Rua Monsenhor Raimundo Trindade que dá acesso ao Bairro São José;	<p>Projeto urbanístico e de engenharia de tráfego, considerando o novo acesso ao Bairro Cabanas e contemplando:</p> <ul style="list-style-type: none"><li>✓ Definição das rotas de caminamento de pedestres e implantação de calçadas dos dois lados e travessias, contemplando todas as interseções;</li><li>✓ Implantação de ciclovia ao longo de todo o trecho;</li><li>✓ Definição e tratamento de pontos de embarque e desembarque do transporte coletivo;</li><li>✓ Regulamentação dos estacionamentos e áreas de carga e descarga ao longo das áreas de comércio e serviços;</li><li>✓ Eliminação da travessia subterrânea na interseção com Avenida Nossa Senhora do Carmo ou adequação de uso;</li><li>✓ Nova geometria na interseção com a Rua Antônio Pacheco / Raimundo Gamarano e todas as demais interseções, com redução das áreas abertas em asfalto e definição das calçadas e travessias;</li><li>✓ Sinalização de advertência e regulamentação completa;</li><li>✓ Sinalização indicativa com o objetivo de retirada do tráfego de passagem do centro;</li><li>✓ Sinalização horizontal completa;</li><li>✓ Controle das velocidades com implantação de radares;</li><li>✓ Projeto paisagístico e de arborização;</li><li>✓ Avaliação da suficiência da iluminação pública, considerando as especificações para via arterial, conforme NBR 5101/18 ou mais atual;</li><li>✓ Recapeamento asfáltico.</li></ul>
	<p style="text-align: center;"><b>INTERSEÇÃO MG 262 X MG 129 “Trevo do Garimpeiro”</b></p>	<ul style="list-style-type: none"><li>✓ Adequação de geometria para segurança na conversão à esquerda da MG 262 para MG 129, sentido Ouro Preto/Mariana, facilitando a conversão MG 262/MG 129;</li><li>✓ Recomposição asfáltica;</li><li>✓ Adequação de sinalização indicativa, acrescentando Bairros da sede municipal e mineradoras, com o objetivo incentivar o acesso através da rodovia MG 129;</li><li>✓ Complementação de sinalização de advertência e regulamentação, em especial de preferência e velocidade;</li><li>✓ Sinalização horizontal completa;</li></ul>



# PREFEITURA MUNICIPAL DE MARIANA

CEP 35.420-000 — ESTADO DE MINAS GERAIS

RODOVIA	TRECHO	DIRETRIZES PARA O PROJETO
		✓ Iluminação pública
MG 129	Trecho entre o "Trevo do Garimpeiro" e a Rua Ceará, no Bairro São Sebastião.	Projeto de segurança, contemplando: ✓ Geometria e sinalização nas interseções com a Rua Francisco de Assis Santos e Dante Guimarães Sampaio; ✓ Delimitação de pistas e acostamentos ao longo do trecho; ✓ Regulamentação das velocidades e implantação de radares; ✓ Sinalização vertical de advertência regulamentação e indicação; ✓ Sinalização horizontal; ✓ Implantação de iluminação pública, conforme NBR 5101/18 ou mais atual
	Trecho entre a interseção com a Rua Ceará, no Bairro São Sebastião e a interseção com a Rua Nativo Moreira e a Vila Del Rey, se estendendo por um trecho de cerca de mais duzentos metros	Projeto urbanístico e de engenharia de engenharia de tráfego, contemplando: ✓ Definição das rotas de caminamento de pedestres e implantação de calçadas dos dois lados e travessias, contemplando todas as interseções; ✓ Implantação de ciclovia ao longo de todo o trecho; ✓ Definição e tratamento de pontos de embarque e desembarque do transporte coletivo; ✓ Regulamentação dos estacionamentos e áreas de carga e descarga ao longo das áreas de comércio e serviços; ✓ Nova circulação, proibindo conversões à esquerda (conforme apresentado no item 2.5); ✓ Nova geometria nas interseções com Rua Ceará, Rua Acre e Rua Maranhão, Avenida João Ramos Filho, Rua das Violetas até a Avenida dos Salgueiros, com redução das áreas abertas em asfalto e definição das calçadas e travessias; ✓ Sinalização de advertência e regulamentação completa; ✓ Sinalização indicativa com o objetivo de retirada do tráfego de passagem do centro; ✓ Sinalização horizontal completa; ✓ Controle das velocidades com implantação de radares; ✓ Projeto paisagístico e de arborização; ✓ Iluminação pública; ✓ Recapeamento asfáltico.



# PREFEITURA MUNICIPAL DE MARIANA

CEP 35.420-000 — ESTADO DE MINAS GERAIS

RODOVIA	TRECHO	DIRETRIZES PARA O PROJETO
BR 356	Trecho de travessia do Distrito de Passagem de Mariana e em especial entre o acesso ao Bairro da Liberdade e a travessia da Rua Yolanda Guimarães.	<ul style="list-style-type: none"><li>- Solução de geometria para acesso ao bairro São Vicente;</li><li>- Solução para travessia segura de pedestres, com acessibilidade, na interseção com a Rua Yolanda Guimarães;</li><li>- Redução das velocidades nas proximidades do acesso ao Bairro São Vicente, da travessia da Rua Yolanda Guimarães e do trevo de acesso à Rua Mariana, possivelmente através de lombada eletrônica;</li><li>- Sinalização de advertência, regulamentação e indicação em todo o trecho;</li><li>- Recomposição do pavimento;</li><li>- Revitalização da sinalização horizontal;</li><li>- Implantar iluminação pública, conforme NBR 5101/18.</li></ul>

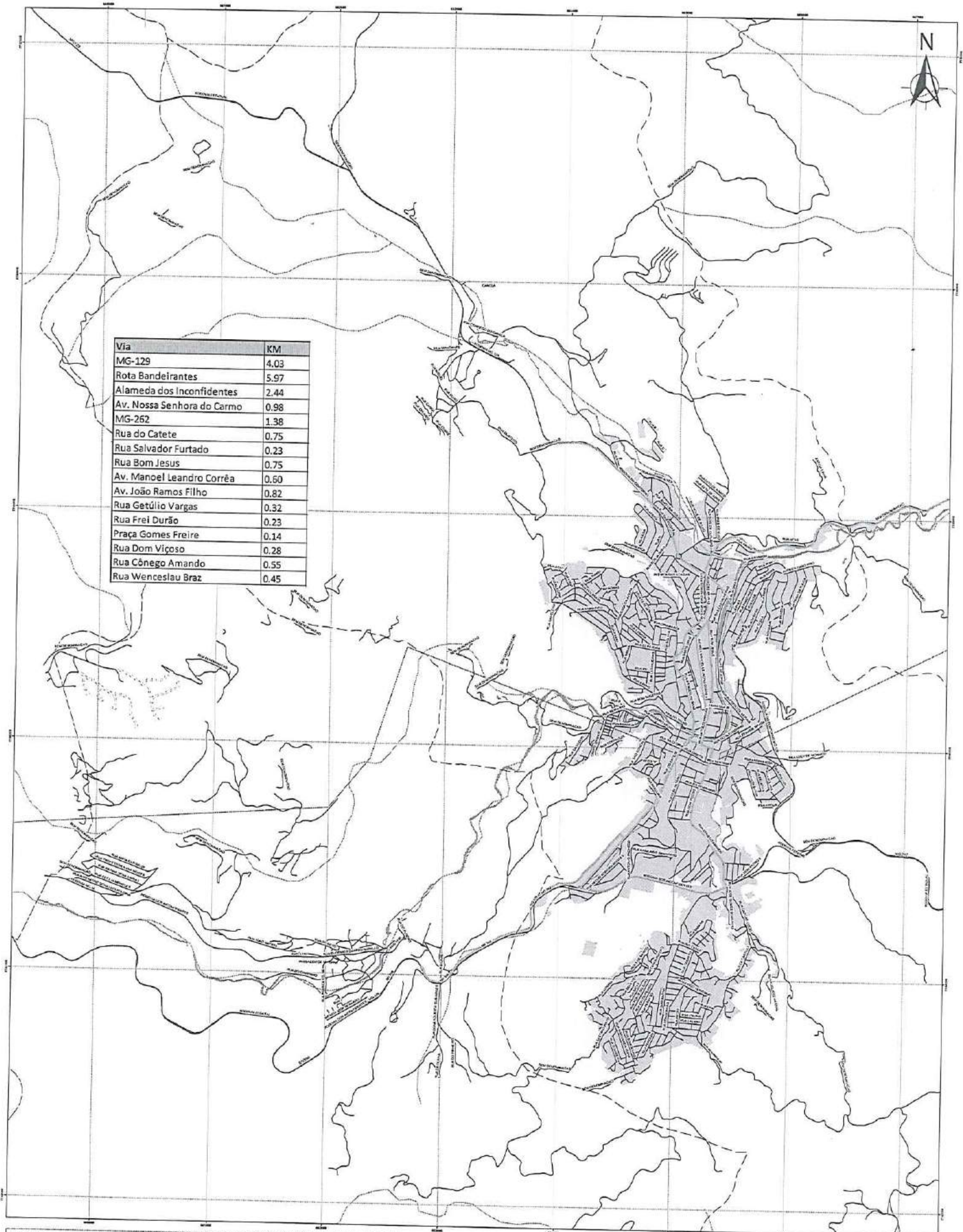




# PREFEITURA MUNICIPAL DE MARIANA

CEP 35.420-000 — ESTADO DE MINAS GERAIS

ANEXO II – MAPA DAS ROTAS ACESSÍVEIS



Via	KM
MG-129	4.03
Rota Bandeirantes	5.97
Alameda dos Inconfidentes	2.44
Av. Nossa Senhora do Carmo	0.98
MG-262	1.38
Rua do Catete	0.75
Rua Salvador Furtado	0.23
Rua Bom Jesus	0.75
Av. Manoel Leandro Corrêa	0.60
Av. João Ramos Filho	0.82
Rua Getúlio Vargas	0.32
Rua Frei Durão	0.23
Praça Gomes Freire	0.14
Rua Dom Vitorino	0.28
Rua Cônego Amando	0.55
Rua Wenceslau Braz	0.45

**LEGENDA:**

- Rota Bandeirantes
- Caminho Distrital
- Post-Feira Urbana
- Via Proprieta
- Ribeirão
- Foz de Rio
- Curvo Zigue
- Curvo Triangulo

MINUTA DO PROJETO DE LEI N.º \_\_\_\_\_ DE \_\_\_\_\_ DE 20\_\_

<b>CONTEUDO</b>		
ANEXO 2 - MAPA DE ROTAS COM ACESSIBILIDADE UNIVERSAL DA SEDE MUNICIPAL		
MUNICÍPIO MARIANÁMG	DATA DE ELABORAÇÃO JUL/2020	ESCALA 1:10000



# PREFEITURA MUNICIPAL DE MARIANA

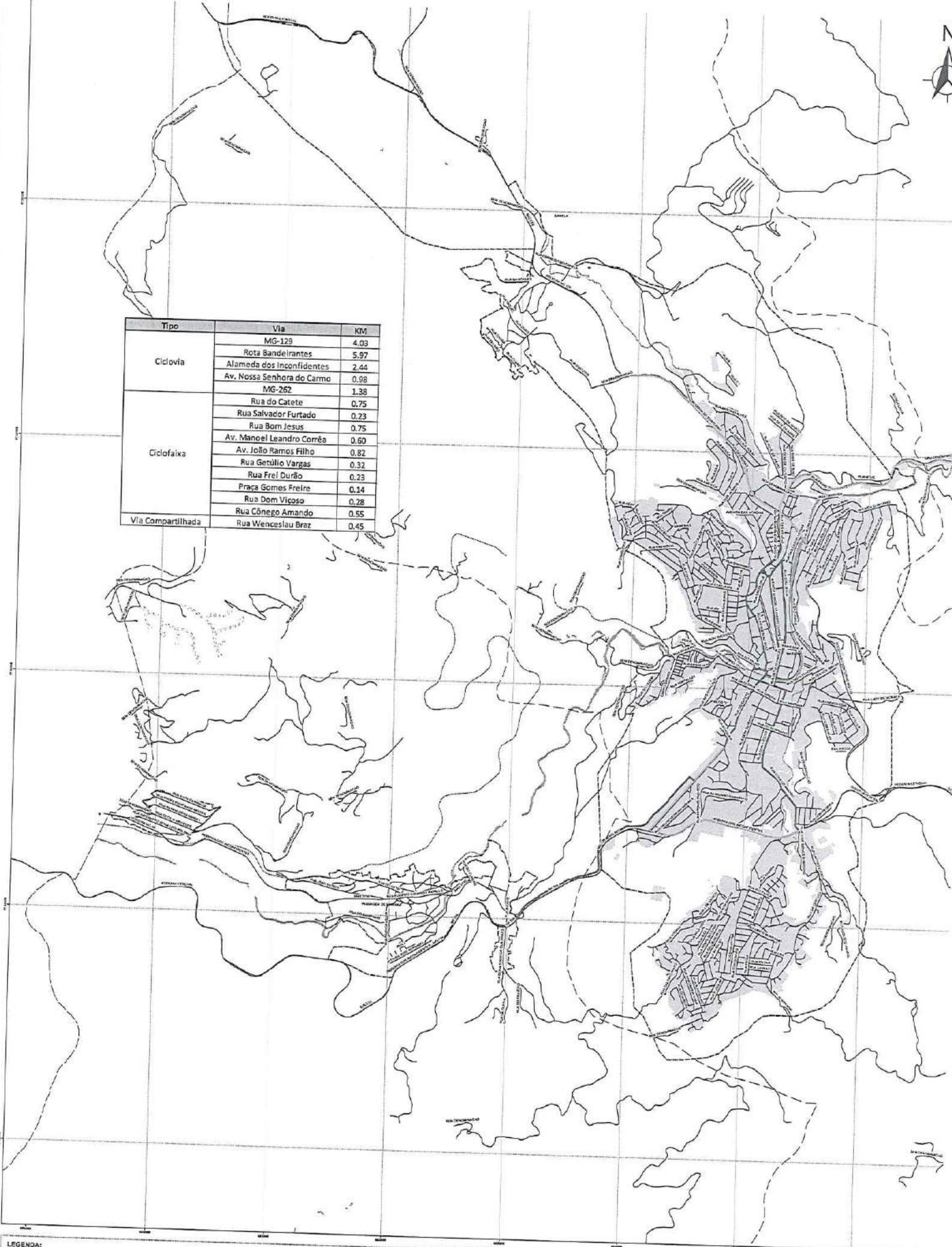
CEP 35.420-000 — ESTADO DE MINAS GERAIS

## ANEXO III – MAPA DAS ROTAS CICLOVIÁRIAS





Tipo	Via	KM
Ciclovia	MG-129	4.03
	Rota Bandeirantes	5.97
	Alameda dos Inconfidentes	2.44
	Av. Nossa Senhora do Carmo	0.98
	MG-262	1.38
Ciclofaixa	Rua do Catete	0.75
	Rua Salvador Furtado	0.23
	Rua Bom Jesus	0.75
	Av. Manoel Leandro Corrêa	0.60
	Av. João Ramos Filho	0.82
	Rua Getúlio Vargas	0.32
	Rua Frei Durão	0.23
	Praça Gomes Freire	0.14
	Rua Dom Viçoso	0.28
	Rua Cônego Amando	0.55
Via Compartilhada	Rua Wenceslau Braz	0.45



**LEGENDA:**

Linha Direta	Ciclovia
Perímetro Urbano	Via compartilhada
Via Proposta	Ciclovia
Rodovias	
Ferrovias	
Córrego	

MINUTA DO PROJETO DE LEI N.º \_\_\_\_\_ DE \_\_\_\_\_ DE 20\_\_

CONTEÚDO  
ANEXO 3 - MAPA DE ROTAS CICLOVIÁRIAS DA SEDE MUNICIPAL

MUNICÍPIO MARIANA/MG	DATA DE ELABORAÇÃO JUL/2020	ESCALA 1:10000
-------------------------	--------------------------------	-------------------



# PREFEITURA MUNICIPAL DE MARIANA

CEP 35.420-000 — ESTADO DE MINAS GERAIS

## ANEXO IV INDICADORES

QUADRO DE INDICADORES DA MOBILIDADE							
INDICADORES		CONCEITO	MÉTODO DE CÁLCULO	INFORMAÇÕES NECESSÁRIAS	FONTE DAS INFORMAÇÕES	PERIODICIDADE	
GERAIS	1	Divisão Modal	Média diária dos deslocamentos por meio de transporte em relação ao total de deslocamentos diários	Média diária dos deslocamentos de cada meio x 100 / Média diária do total de deslocamentos	Número médio do total de deslocamentos diários	Pesquisa de origem e destino	Decenal
					Número médio de deslocamentos diários a pé		
					Número médio de deslocamentos diários por bicicleta		
Número médio de deslocamentos diários por transporte coletivo							
GERAIS	2	Taxa de motorização	Número de veículos registrados no Município em relação à população	Número de veículos automotores registrados no Município / População do Município	Número de veículos automotores registrados no Município	DETRAN	Anual
					População do Município	IBGE	
GERAIS	3	Índice de Mobilidade	Número médio total de deslocamentos diários em relação à população	Número médio total de deslocamentos diários em relação à população	Número médio do total de deslocamentos diários	Pesquisa de origem e destino	Decenal
					População do Município	IBGE	
PEDESTRES	4	Percentual de calçadas acessíveis.	Extensão de calçadas acessíveis em relação ao	Extensão de calçadas acessíveis x 100 /	Extensão total de calçadas nas vias públicas do município.	Medição realizada pela Prefeitura	Anual





# PREFEITURA MUNICIPAL DE MARIANA

CEP 35.420-000 — ESTADO DE MINAS GERAIS

QUADRO DE INDICADORES DA MOBILIDADE						
INDICADORES		CONCEITO	MÉTODO DE CÁLCULO	INFORMAÇÕES NECESSÁRIAS	FONTE DAS INFORMAÇÕES	PERIODICIDADE
		total de calçadas. Calçadas acessíveis são aquelas com geometria, rebaixos e pavimentação adequadas conforme a Norma de Acessibilidade NBR 9050/2015.	Extensão total de calçadas.	Extensão de calçadas adequadas, conforme o padrão municipal.	Municipal	
5	Percentual de interseções semaforizadas com focos e tempos para pedestres.	Percentual de interseções semaforizadas com focos e tempos para pedestres em relação ao total de interseções semaforizadas.	Número de interseções semaforizadas com focos e tempos para pedestres x 100 / Número total de interseções semaforizadas.	Número total de interseções semaforizadas no município.  Número de interseções semaforizadas com focos e tempos para pedestres.	Prefeitura Municipal	Anual
6	Número de árvores plantadas a partir da instituição do programa de arborização.	Mede a efetividade do programa		Número de árvores plantadas	Prefeitura Municipal	Anual
7	Percentual de travessias com iluminação suficiente	A iluminação suficiente para as travessias de pedestres é definida pela NBR 5101/2012, que trata da iluminação pública	Número de travessias de pedestres com iluminação adequada x 100 / Número total de travessias de pedestres sinalizadas	Número total de travessias de pedestres sinalizadas  Número de travessias com iluminação adequada.	Prefeitura Municipal	Anual





# PREFEITURA MUNICIPAL DE MARIANA

CEP 35.420-000 — ESTADO DE MINAS GERAIS

## QUADRO DE INDICADORES DA MOBILIDADE

INDICADORES		CONCEITO	MÉTODO DE CÁLCULO	INFORMAÇÕES NECESSÁRIAS	FONTE DAS INFORMAÇÕES	PERIODICIDADE
Ciclistas	8	Percentual de vias com ciclovias e ciclofaixas.	Extensão de ciclovias e ciclofaixas em relação à extensão total de vias.	Extensão de vias cicláveis x 100 / Extensão total de vias.	Extensão total das vias públicas do município; Extensão de ciclovias e ciclofaixas.	Medição realizada pela Prefeitura Municipal Anual
	9	Percentual de vias cicláveis	Extensão de vias cicláveis em relação à extensão total de vias. Vias cicláveis é o conjunto formado por ciclovias, ciclofaixas e vias com pavimento e sinalização e velocidade máxima de 30km/h (Zona 30).	Extensão de cilovias + ciclofaixas + vias tratadas com 30 km/h x 100 / extensão total de vias.	Extensão de ciclovias e ciclofaixas. Extensão de vias tratadas com 30 km/h Extensão total das vias públicas do município.	Prefeitura Municipal Anual
	10	Número de vagas públicas de estacionamento para bicicletas.	Número de vagas em paraciclos e ou bicicletários	Mede a efetividade do programa	Número de vagas	Prefeitura Municipal Anual
Transporte coletivo	11	Número médio de passageiros transportados por dia no transporte coletivo municipal em relação ao total da população.	A média de passageiros transportados por dia considera o total de passageiros por mês, das linhas municipais e metropolitanas, dividido pelo número de dias.	Média da quantidade diária de passageiros do transporte coletivo / Total de habitantes X 100.	Número de passageiros transportados por mês Número de dias do mês Número de habitantes	Prefeitura Municipal IBGE Mensal
	12	Percentual de veículos acessíveis na	Número de veículos acessíveis na	Número de veículos acessíveis x	Número de veículos total da frota do	Concessórias do serviço de Mensal



# PREFEITURA MUNICIPAL DE MARIANA

CEP 35.420-000 — ESTADO DE MINAS GERAIS

QUADRO DE INDICADORES DA MOBILIDADE						
INDICADORES		CONCEITO	MÉTODO DE CÁLCULO	INFORMAÇÕES NECESSÁRIAS	FONTE DAS INFORMAÇÕES	PERIODICIDADE
	frota do transporte coletivo.	frota do transporte coletivo em relação ao total da frota. Veículo acessível, segundo a Lei, é aquele que possui piso baixo; piso alto com acesso realizado por plataforma de embarque e desembarque ou piso alto equipado com plataforma elevatória veicular.	100 / Frota Total	transporte coletivo  Número de veículos da frota com piso baixo e/ou plataforma elevatória em pleno funcionamento.	transporte coletivo, fiscalizadas pela Prefeitura Municipal	
13	Valor da tarifa do transporte coletivo em relação ao salário mínimo	Indica o gasto com transporte coletivo em relação ao salário mínimo vigente no país. Valor de 50 viagens/mês, considerando ida e volta por 25 dias.	Tarifa do sistema de transporte coletivo X 50 / Valor do salário mínimo, em R\$) X 100.	Valor da Tarifa do transporte Coletivo Municipal  Valor do salário mínimo vigente	Prefeitura Municipal	Anual
14	Percentual de pontos de ônibus com abrigo.	Número de pontos de ônibus com abrigo em relação ao número total de pontos de ônibus;	Número de pontos de ônibus com abrigo x100 / Número total de pontos de ônibus.	Número total de pontos de ônibus.  Número de pontos de ônibus com abrigo.	Prefeitura Municipal	Anual
15	Percentual de pontos de ônibus com informação.	Número de pontos de ônibus com abrigo em relação ao	Número de pontos de ônibus com abrigo x100 / Número total	Número total de pontos de ônibus.  Número de pontos de ônibus com	Prefeitura Municipal	Anual



# PREFEITURA MUNICIPAL DE MARIANA

CEP 35.420-000 — ESTADO DE MINAS GERAIS

QUADRO DE INDICADORES DA MOBILIDADE						
INDICADORES		CONCEITO	MÉTODO DE CÁLCULO	INFORMAÇÕES NECESSÁRIAS	FONTE DAS INFORMAÇÕES	PERIODICIDADE
		número total de pontos de ônibus.	de pontos de ônibus.	informação.		
16	Índice de cumprimento de viagens.	Percentual do número total de viagens do sistema municipal de transporte coletivo realizadas no horário em relação ao número total de viagens programadas.	$\frac{\text{Número total de viagens realizadas no horário} \times 100}{\text{Número total de viagens}}$	Número total de viagens programadas para o transporte coletivo municipal.  Número de viagens cumpridas no horário.	Prefeitura Municipal	Mensal
17	Percentual da frota do transporte coletivo com ar condicionado	Número de veículos com piso baixo na frota do transporte coletivo em relação ao total da frota.	$\frac{\text{Número de veículos com piso baixo} \times 100}{\text{Frota Total}}$	Número total de veículos da frota do transporte coletivo	Concessionárias do serviço de transporte coletivo, fiscalizadas pela Prefeitura Municipal	Mensal
18	Frota de piso baixo em relação ao total da frota.			Número de veículos da frota com piso baixo.		
Circulação e estacionamento	19	Índice de rotatividade média no estacionamento rotativo	$\frac{\text{Número de veículos estacionados durante o dia}}{\text{Número de estacionamento rotativo}}$	Número total de vagas no estacionamento rotativo.  Número de veículos que estacionam por dia na área coberta pelo estacionamento rotativo.	Prefeitura Municipal	Mensal
	20	Percentual de veículos infratores no estacionamento	$\frac{\text{Número de veículos irregulares} \times 100}{\text{Número}}$	Número de veículos estacionados irregularmente.	Prefeitura Municipal	Mensal





# PREFEITURA MUNICIPAL DE MARIANA

CEP 35.420-000 — ESTADO DE MINAS GERAIS

QUADRO DE INDICADORES DA MOBILIDADE							
INDICADORES		CONCEITO	MÉTODO DE CÁLCULO	INFORMAÇÕES NECESSÁRIAS	FONTE DAS INFORMAÇÕES	PERIODICIDADE	
		nto rotativo.	o irregularmente	de veículos estacionados.	Número de veículos que estacionam por dia na área coberta pelo estacionamento rotativo.		
	21	Preço do estacionamento rotativo em relação à tarifa pública do transporte coletivo.	Indica o equilíbrio da política de preços	Valor da hora do estacionamento rotativo x 100 / 2 x Valor da tarifa do transporte coletivo	Valor da hora do estacionamento rotativo Valor da Tarifa do transporte Coletivo Municipal	Prefeitura Municipal	Anual
Logística urbana	22	Percentual de ocupação indevida das vagas de carga e descarga	Número total de infrações registradas de estacionamento o irregular em vagas de carga e descarga em relação ao total de infrações de estacionamento o registradas.	Número total de infrações registradas de estacionamento irregular em vagas de carga x 100 / Número total de infrações	Número de infrações por tipo	Prefeitura Municipal	Mensal
	23	Percentual de veículos de tração animal cadastrados e emplacados	Número total de veículos de tração animal emplacados em relação ao número total de veículos de tração animal estimado.	Número total de veículos de tração animal emplacados x 100 / Número total de veículos de tração animal estimado para o município.	Número estimado de veículos de tração animal existentes no município (estimado) Número de veículos de tração animal cadastrados e emplacados	Prefeitura Municipal	Anual
Segurança	24	Taxa de acidentes	Número de acidentes por ano, por 10.000 habitantes	Número total de acidentes / População do Município x 10.000	Número de Acidentes	Polícia Militar e Civil	Anual
					Número de habitantes		



# PREFEITURA MUNICIPAL DE MARIANA

CEP 35.420-000 — ESTADO DE MINAS GERAIS

## QUADRO DE INDICADORES DA MOBILIDADE

INDICADORES		CONCEITO	MÉTODO DE CÁLCULO	INFORMAÇÕES NECESSÁRIAS	FONTE DAS INFORMAÇÕES	PERIODICIDADE	
25	Taxa de atropelamentos	Número de atropelamentos por ano, por 10.000 habitantes	Número total de atropelamentos / População do Município x 10.000	Número de Atropelamentos	Polícia Militar e Civil	Anual	
				Número de habitantes	IBGE		
26	Taxa de mortes por atropelamentos	Número de mortos por atropelamento por ano, por 10.000 habitantes	Total de mortes por atropelamentos / População do Município x 10.000	Número de mortos em acidentes de trânsito	Polícia Militar e Civil	Anual	
				Número de habitantes	IBGE		
27	Taxa de mortos de ocupantes de automóveis	Número de mortos ocupantes de automóvel por ano, por 10.000 habitantes	Número total de mortes de ocupantes de automóveis / População total x 10.000	Número de mortos ocupantes de automóveis	Polícia Militar e Civil	Anual	
				Número de habitantes	IBGE		
28	Taxa de mortes com bicicleta	Número de mortos ciclistas por ano, por 10.000 habitantes	Número total de mortes de ciclistas / População do Município x 10.000	Número de mortos ciclistas	Polícia Militar e Civil	Anual	
				Número de habitantes	IBGE		
29	Taxa de mortes de ocupantes de motocicleta	Número de mortos motociclistas por ano, por 10.000 habitantes	Número total de mortes motociclistas / População do Município x 10.000	Número de mortos motociclistas	Polícia Militar e Civil	Anual	
				Número de habitantes	IBGE		
30	Taxa de mortos em acidentes de trânsito	Número de mortos por ano em acidentes de trânsito, por 10.000 habitantes	Número total de mortos em acidentes de trânsito / população do município x 10.000	Número de mortos em acidentes de trânsito	Polícia Militar e Civil	Anual	
				Número de habitantes	IBGE		
Gestão	31	Recursos aplicados no sistema de mobilidade urbana por habitante	Orçamento anual da mobilidade urbana em relação à	Total de Recursos, em reais, aplicados no sistema de	Recursos orçamentários da mobilidade urbana	Prefeitura Municipal	Anual
					Número de habitantes	IBGE	





# PREFEITURA MUNICIPAL DE MARIANA

CEP 35.420-000 — ESTADO DE MINAS GERAIS

QUADRO DE INDICADORES DA MOBILIDADE						
INDICADORES	CONCEITO	MÉTODO DE CÁLCULO	INFORMAÇÕES NECESSÁRIAS	FONTE DAS INFORMAÇÕES	PERIODICIDADE	
	população	mobilidade urbana / População do Município.				
32	Percentual de recursos da mobilidade aplicados em transporte coletivo.	Recursos aplicados em transporte coletivo, inclusive transporte escolar, em relação ao total de recursos aplicados no sistema de mobilidade.	Total de Recursos, em reais, aplicados no sistema de transporte coletivo x 100 / Total de recursos aplicados no sistema de mobilidade	Recursos orçamentários da mobilidade urbana  Recursos orçamentários aplicados em transporte coletivo	Prefeitura Municipal	Anual
33	Percentual de recursos da mobilidade aplicados em transporte não motorizado.	Recursos aplicados em transporte não motorizado em relação ao total de recursos aplicados no sistema de mobilidade.	Total de Recursos, em reais, aplicados no transporte não motorizado x 100 / Total de recursos aplicados no sistema de mobilidade	Recursos orçamentários da mobilidade urbana  Recursos orçamentários aplicados em transporte coletivo	Prefeitura Municipal	Anual
34	Índice de implementação das ações	Número de ações cumpridas em relação ao total de ações previstas no período	Número de ações implementadas / Número de ações previstas para o período	Número total de ações previstas  Número de ações cumpridas	Prefeitura Municipal	Anual
35	Índice de cumprimento das metas	Número de metas atingidas em relação ao número total de metas previstas no período	Número metas atingidas / Número de metas previstas para o período	Número total de ações previstas  Número de ações cumpridas	Prefeitura Municipal	2021, 2025 e 2029





# PREFEITURA MUNICIPAL DE MARIANA

CEP 35.420-000 — ESTADO DE MINAS GERAIS

## ANEXO V GLOSSÁRIO

**ACESSIBILIDADE:** possibilidade e condição de alcance para utilização, com segurança e autonomia, de espaços, mobiliários, equipamentos urbanos, edificações, transportes, informação e comunicação, inclusive seus sistemas e tecnologias, bem como de outros serviços e instalações abertos ao público, de uso público ou privados de uso coletivo, tanto na zona urbana como na rural, por pessoa com deficiência ou com mobilidade reduzida.

**ADAPTAÇÕES RAZOÁVEIS:** adaptações, modificações e ajustes necessários e adequados que não acarretem ônus desproporcional e indevido, quando requeridos em cada caso, a fim de assegurar que a pessoa com deficiência possa gozar ou exercer, em igualdade de condições e oportunidades com as demais pessoas, todos os direitos e liberdades fundamentais.

**BICICLETÁRIO:** local destinado ao estacionamento de bicicletas, com características de longa duração, grande número de vagas e controle de acesso, podendo ser público ou privado.

**CALÇADA:** parte da via, normalmente segregada e em nível diferente, não destinada à circulação de veículos, reservada ao trânsito de pedestres e, quando possível, à implantação de mobiliário, sinalização, vegetação, placas de sinalização e outros fins.

**CANTEIRO CENTRAL:** faixa que divide as pistas de uma via, formando prioritariamente trechos verdes.

**CICLOFAIXA:** espaço destinado à circulação de bicicletas, contíguo à pista de rolamento de veículos, sendo dela separado por pintura e/ou dispositivos delimitadores.

**CICLORROTAS OU ROTAS CICLÁVEIS:** caminhos ou rotas identificados como agradáveis, recomendados para uso de bicicletas que complementam a rede de ciclovias e ciclofaixas, minimamente preparados para garantir a segurança de ciclistas, sem tratamento físico, devendo receber sinalização específica.

**CICLOVIA:** espaço destinado à circulação exclusiva de bicicletas, segregada da via pública de tráfego motorizado e da área destinada a pedestres.

**CONTRAN:** Conselho Nacional de Trânsito.

**CTB:** Código de Trânsito Brasileiro – Lei nº 9.503 de 23 de setembro de 1997

**DESENHO UNIVERSAL:** concepção de produtos, ambientes, programas e serviços a serem usados por todas as pessoas, sem necessidade de adaptação ou de projeto específico, incluindo os recursos de tecnologia assistiva.

**DIVISÃO MODAL:** participação de cada modo de transporte no total de viagens realizadas para os diversos fins.

**FAIXA COMPARTILHADA OU VIA COMPARTILHADA:** faixa de circulação aberta à utilização pública, caracterizada pelas velocidades baixas e pelo compartilhamento entre modos diferentes de transporte, tais como veículos motorizados, bicicletas e pedestres, sendo preferencial ao pedestre e à bicicleta, quando demarcada na pista de rolamento.

**HIERARQUIA VIÁRIA:** classificação dos arruamentos e estradas municipais, objetivando dotar preferência de fluxo às vias e definir a velocidade regulamentar;



# PREFEITURA MUNICIPAL DE MARIANA

CEP 35.420-000 — ESTADO DE MINAS GERAIS

**LOGÍSTICA URBANA:** estratégia de distribuição de cargas urbanas e sua regulamentação, mediante otimização do uso da infraestrutura existente, e adoção soluções para operação e controle.

**MOBILIDADE URBANA:** conjunto de deslocamentos de pessoas e bens, com base nos desejos e nas necessidades de acesso aos espaços da cidade, mediante a utilização dos vários modos de transporte, compreendendo a zona urbana e a zona rural.

**MOBILIDADE URBANA SUSTENTÁVEL:** realização dos deslocamentos sem comprometimento do meio ambiente, das áreas e atividades urbanas e do próprio transporte.

**MODOS DE TRANSPORTE MOTORIZADOS:** modalidades que se utilizam de veículos automotores.

**MODOS DE TRANSPORTE NÃO MOTORIZADOS:** modalidades que se utilizam do esforço humano ou tração animal.

**NBR 9050/15:** Norma Brasileira da ABNT – Associação Brasileira de Normas Técnicas, que trata da acessibilidade a edificações, mobiliário, espaços e equipamentos urbanos,

**PARACICLO:** local destinado ao estacionamento de bicicletas, de curta ou média duração, de pequeno porte, como número reduzido de vagas, sem controle de acesso, equipado com dispositivos capazes de manter os veículos de forma ordenada, com possibilidade de amarração para garantir mínima segurança contra furto.

**PARKLETS OU VAGAS VIVAS:** espaços antes destinados ao estacionamento de veículos, onde o poder público autoriza a implantação de área de estar, convivência e descanso, a partir da aprovação de projeto a ser implantado pela iniciativa privada.

**PESSOA COM DEFICIÊNCIA:** aquela que tem impedimento de longo prazo de natureza física, mental, intelectual ou sensorial, o qual, em interação com uma ou mais barreiras, pode obstruir sua participação plena e efetiva na sociedade em igualdade de condições com as demais pessoas.

**PESSOA COM MOBILIDADE REDUZIDA:** aquela que tenha, por qualquer motivo, dificuldade de movimentação, permanente ou temporária, gerando redução efetiva da mobilidade, da flexibilidade, da coordenação motora ou da percepção, incluindo idoso, gestante, lactante, pessoa com criança de colo e obeso.

**PISTA DE ROLAMENTO:** parte da via destinada à circulação dos veículos.

**POLÍTICA DE MOBILIDADE URBANA:** organização e coordenação dos componentes do sistema de mobilidade urbana de forma a cumprir os princípios e atingir os objetivos definidos.

**POLÍTICA DE PREÇO OU POLÍTICA TARIFÁRIA:** política pública que envolve critérios de definição de preços dos serviços públicos, a precificação dos serviços de transporte coletivo, individual e não motorizado, assim como da infraestrutura de apoio, especialmente estacionamentos;

**POLOS GERADORES DE TRÁFEGO - PGT OU POLOS GERADORES DE VIAGENS - PGV:** empreendimentos ou conjunto de empreendimentos que por seu uso e porte possam causar impacto ou alteração no perfil de locomoção de pessoas e cargas em sua vizinhança e áreas adjacentes, bem como sobrecarga na infraestrutura viária.





# PREFEITURA MUNICIPAL DE MARIANA

CEP 35.420-000 — ESTADO DE MINAS GERAIS

SISTEMA MUNICIPAL DE MOBILIDADE URBANA: conjunto organizado e coordenado dos modos de transporte, dos serviços e da infraestrutura que garanta os deslocamentos de pessoas e de cargas no território do município.

TRANSPORTE ATIVO: designação para os modos de transporte a pé e por bicicleta e para os demais modos que se utilizam da força do próprio corpo para locomoção.

TRANSPORTE PRIVADO INDIVIDUAL: meio motorizado de transporte de passageiros utilizado para a realização de viagens individualizadas por intermédio de veículos particulares.

TRANSPORTE PÚBLICO COLETIVO: serviço público de transporte de passageiros acessível a toda a população mediante pagamento individualizado, com itinerários e preços fixados pelo poder público;

TRANSPORTE PÚBLICO INDIVIDUAL: serviço remunerado de transporte de passageiros aberto ao público, por intermédio de veículos de aluguel, para a realização de viagens individualizadas.

TRANSPORTE URBANO DE CARGAS: serviço de transporte de bens, animais ou mercadorias.

VAGA: espaço da via, contíguo a pista de rolamento, paralelo ou oblíquo, destinado à parada ou estacionamento de veículos.

VIA: superfície por onde transitam veículos e pessoas, compreendendo a pista, a calçada, ilha e canteiro central.

VIA EXCLUSIVA DE PEDESTRE: via destinada à circulação exclusiva de pedestres, com tratamento específico, podendo permitir acesso a veículos de serviço ou acesso aos imóveis lindeiros.

ZONA 30: área ou conjunto de ruas com redução de velocidade, estabelecida em 30 km/h, para humanizar o espaço público e permitir compartilhamento das vias entre pessoas e veículos com segurança; dotada, em geral de uma identidade visual; entradas e saídas identificadas por sinalização; medidas moderadoras de tráfego (permanentes ou provisórias) e ordenamento do espaço público coerente com o limite de velocidade.



Revisão do  
**PLANO DIRETOR**



**Mariana**  
*Participação e Desenvolvimento*

Outubro  
2020  
Processo  
Participativo

## Revisão do Plano Diretor e elaboração do Plano de Mobilidade PROCESSO PARTICIPATIVO

Realização



Apoio



<b>Coordenado por:</b> Isnard Monteiro Horta	<b>Verificado por:</b> Maria Edna Ornelas Lima	<b>Aprovado por:</b> Délio Morais	
<b>Equipe Técnica Plano Diretor e Mapeamento</b>			
Administração: Rodrigo Gomes – Gerente de Projetos			
Arquitetura: Marcus Vinícius Marques Rocha - Arquiteto urbanista			
Arquitetura: Leonardo Batista de Andrade – Estagiário de Arquitetura e urbanismo			
Comunicação: Ana Cristina Gonçalves Duarte – Designer Gráfica			
Comunicação: Claudiana Rozana de Magalhães – Comunicadora Social			
Comunicação: Victor da Silva Andrade – Mobilizador Social			
Comunicação: Renato Torres – Jornalista			
Direito: Leonardo Bedê Lotti – Advogado			
Geoprocessamento: Clarissa Malard Sales – Geógrafa			
Mapeamento: Givanildo José Silva – Eng. Agrimensor – Coordenador do Mapeamento/ Cadastramento Imobiliário/SIG			
Mapeamento: Davidson de Souza Crua e Karine Sabino Ferreira – Eng. Agrimensor			
Processo Analítico: Patrícia Procópio Moreira – Engenheira civil – Coordenadora do Processo Analítico			
Realidade Virtual: Durval Bozi Lima – Analista em Realidade Virtual			
Realidade Virtual: Waltensir Lopes Junior – Desenvolvedor em Realidade Virtual			
Transporte: Patrícia Maria Silva Moreira – Eng. Civil – Coordenadora do Plano Mobilidade			
Transporte: Henrique Eduardo Araújo Coelho – Arquiteto urbanista			
Urbanismo: Daniele Nunes de Britto Marangoni – Arquiteta urbanista			
Urbanismo: Fernanda Bandeira de Mello – Arquiteta urbanista			
Urbanismo: Mônica M. Cadaval Bedê - Arquiteta urbanista – Coordenadora do Plano Diretor			
Equipes dos Estudos Temáticos estão indicados nos respectivos relatórios.			
<b>CONTROLE DE EMISSÕES E REVISÕES</b>			
<b>Versão</b>	<b>Data</b>	<b>Nº do relatório</b>	<b>Natureza das emissões</b>
REV_00	30/10/2020		Processo Participativo



NUMERAÇÃO RENOVA	Nº REV:	PÁGINA	DATA
		3/163	30/10/2019
<b>Plano Diretor e Plano de Mobilidade - Processo Participativo</b>			

## APRESENTAÇÃO

Apresenta-se neste documento o relatório de atividades relativas ao processo participativo para a revisão do Plano Diretor e elaboração do Plano de Mobilidade. Os trabalhos foram realizados em colaboração com a administração municipal, tendo como prestadores dos serviços os técnicos e consultores contratados pela Fundação Renova à ERG Engenharia Ltda com o objetivo de atualizar e modernizar a legislação urbanística do município de Mariana – MG, como também de dotar a Administração Municipal de instrumentos cartográficos e cadastrais voltados à gestão urbana e tributária.

Fizeram também parte da equipe que desenvolveu os trabalhos, além da ERG Engenharia, as empresas: Cadaval Arquitetura e Urbanismo Ltda., Moreira e Procópio Consultoria e Empreendimentos Ltda. e Topocart Topografia Engenharia e Aerolevanteamento S/S Ltda.

O contrato teve por objeto a execução dos serviços de revisão e atualização do Plano Diretor para o município de Mariana, incluindo: mapeamento, georreferenciado, cadastramento de imóveis, elaboração de proposta de projeto de lei para a legislação complementar, elaboração do Plano de Mobilidade, criação e suporte técnico e atualização do Sistema de Informação para Gestão Cadastral, em plataforma WEB. A realização dos trabalhos envolveu atividades técnicas em articulação com a administração municipal, com outros agentes públicos que atuam no município e com a participação de moradores e de representações da iniciativa privada.

Este relatório contém as informações relativas ao processo participativo e os documentos comprobatórios de sua realização: audiência pública de lançamento; formação do Núcleo Gestor, sua composição e as atividades de capacitação para os trabalhos; oficinas comunitárias; audiência pública para apresentação de diretrizes e propostas; audiência pública final de apresentação dos conteúdos das minutas de projetos de lei do Plano Diretor e do Plano de Mobilidade. Complementa-se com dois documentos apresentados à parte:

I – *“Diagnóstico Integrado, Volume III: Leitura Comunitária”*, que detalha as oficinas realizadas em todos os distritos do município, contendo a metodologia adotada, os resultados dos encontros e as listas de presença de cada um deles. Disponível em <<https://www.planodiretormariana.com.br/produtos>>;

II – *“Plano Diretor e Plano de Mobilidade – Audiência Pública Realizada em 27/10/2020”*, que apresenta a documentação completa desta audiência.





NUMERAÇÃO RENOVA	Nº REV:	PÁGINA	DATA
		4/163	30/10/2019
<b>Plano Diretor e Plano de Mobilidade - Processo Participativo</b>			

## FIGURAS

Figura 1 Audiência de abertura. Cartaz afixado no mural do Instituto de Ciências Sociais – jun/2019 .....	25
Figura 2 Audiência de abertura. Plano Diretor e Plano de Mobilidade – jun/2019.....	26
Figura 3 Pesquisas de mobilidade urbana .....	27
Figura 4 Mapeamento. Cadastro de imóveis .....	27
Figura 5 Oficinas comunitárias .....	28
Figura 6 Redes sociais – mai/2020 .....	29
Figura 7 Site do Plano Diretor.....	30
Figura 8 Facebook do Plano Diretor .....	30
Figura 9 Cartaz afixado no mural do Instituto de Ciências sociais – jun/2019 .....	49
Figura 10 Divulgação em instituições de ensino .....	50
Figura 11 Modelo de convite para a Audiência Pública .....	53
Figura 12 Faixa no Distrito de Bandeirantes .....	58
Figura 13 Faixa no Distrito de Cláudio Manoel .....	59
Figura 14 Faixa no prédio do Sesi Mariana .....	60
Figura 15 Faixa na Praça JK – Sede .....	60

## QUADROS

Quadro 9 Audiência Pública - Lideranças dos distritos contactadas.....	13
Quadro 10 Audiência Pública - Distribuição das faixas nos distritos .....	14
Quadro 5 Capacitação do Núcleo Gestor – Programa .....	22
Quadro 6 Dados gerais sobre as oficinas de Leitura Comunitária realizadas .....	32
Quadro 5 Audiência Pública - Autoridades e lideranças convidadas .....	56



NUMERAÇÃO RENOVA	Nº REV:	PÁGINA	DATA
		5/163	30/10/2019
<b>Plano Diretor e Plano de Mobilidade - Processo Participativo</b>			

## SIGLAS

ACIAM	Associação Comercial, Industrial e Agropecuária de Mariana
CRI	Cartório de Registro de Imóveis
COMTRAT	Conselho de Trânsito e Transporte
CONCIDADES	Conselho Nacional de Cidades
CONTRAN	Conselho Nacional de Trânsito
CTB	Código de Trânsito Brasileiro
DEMUTRAN	Departamento Municipal de Transporte e Trânsito
ETM	Equipe Técnica Multidisciplinar do Município
DEMUTRAN	Departamento Municipal de Trânsito, PMM
GC	Grupo de Trabalho da Comunidade
GR	Grupo de Trabalho de Representantes da Sociedade Organizada
IPHAN	Instituto do Patrimônio Histórico e Artístico Nacional
INCRA	Instituto Nacional de Colonização e Reforma Agrária
NG	Núcleo Gestor
OAB	Ordem dos Advogados do Brasil
PD	Plano Diretor
PM	Plano de Mobilidade
PMM	Prefeitura Municipal de Mariana
PMNU	Política Nacional de Mobilidade Urbana



NUMERAÇÃO RENOVA	Nº REV:	PÁGINA	DATA
		6/163	30/10/2019
Plano Diretor e Plano de Mobilidade - Processo Participativo			

## SUMÁRIO

<b>1</b>	<b>INTRODUÇÃO.....</b>	<b>8</b>
<b>2</b>	<b>1ª AUDIÊNCIA PÚBLICA – LANÇAMENTO DA REVISÃO DO PLANO DIRETOR E DE ELABORAÇÃO DO PLANO DE MOBILIDADE .....</b>	<b>11</b>
2.1	Preparação do evento .....	11
2.2	Realização do evento.....	15
2.3	Eleição dos representantes do Grupo de Trabalho da Comunidade (GC) .	18
2.4	Grupo de Trabalho de Representantes da Sociedade Organizada (GR) ....	21
2.5	Capacitação do Núcleo Gestor .....	22
<b>3</b>	<b>DIVULGAÇÃO DO PLANO DIRETOR .....</b>	<b>24</b>
<b>4</b>	<b>OFICINAS PARA A LEITURA COMUNITÁRIA .....</b>	<b>31</b>
<b>5</b>	<b>REUNIÕES DO NÚCLEO GESTOR PARA DISCUSSÃO DO PLANO DIRETOR E DO PLANO DE MOBILIDADE.....</b>	<b>33</b>
<b>6</b>	<b>2ª AUDIÊNCIA PÚBLICA – APRESENTAÇÃO DAS PROPOSTAS DO PLANO DIRETOR E DO PLANO DE MOBILIDADE .....</b>	<b>34</b>
6.1	Preparação do evento .....	34
6.2	Relato do evento .....	35
<b>7</b>	<b>3ª AUDIÊNCIA PÚBLICA – APRESENTAÇÃO DOS CONTEÚDOS DA MINUTA DE LEI DO PLANO DIRETOR E DO PLANO DE MOBILIDADE.....</b>	<b>37</b>
	<b>ANEXOS .....</b>	<b>40</b>
<b>8</b>	<b>ANEXO 1: DOCUMENTOS DA 1ª AUDIÊNCIA PÚBLICA – LANÇAMENTO DO PLANO DIRETOR E DO PLANO DE MOBILIDADE ( 17/06/2019).....</b>	<b>41</b>
8.1	Convocação da audiência pública e decretos municipais .....	41
8.2	Material de divulgação da Audiência Pública.....	48
8.3	Lista de presença .....	69
<b>9</b>	<b>ANEXO 2: DOCUMENTOS DA 2ª AUDIÊNCIA PÚBLICA – APRESENTAÇÃO E DISCUSSÃO DAS PROPOSTAS DO PLANO DIRETOR E DO PLANO DE MOBILIDADE (11/02/2020).....</b>	<b>94</b>





NUMERAÇÃO RENOVA	Nº REV:	PÁGINA	DATA
		7/163	30/10/2019
<b>Plano Diretor e Plano de Mobilidade - Processo Participativo</b>			

9.1	Convocação da audiência pública e decretos municipais .....	94
9.2	Material de divulgação da Audiência Pública.....	103
9.3	Lista de presença da Audiência Pública (11/2/2020) .....	107
<b>10</b>	<b>ANEXO 3: DOCUMENTOS DA 3ª AUDIÊNCIA PÚBLICA – APRESENTAÇÃO E DISCUSSÃO DOS CONTEÚDOS DA MINUTA DE LEI DO PLANO DIRETOR E DO PLANO DE MOBILIDADE (27/10/2020) .....</b>	<b>135</b>
10.1	convocação da Audiência Pública.....	135
10.2	Material de divulgação da Audiência Pública.....	139
10.3	Lista de Presença .....	141



NUMERAÇÃO RENOVA	Nº REV:	PÁGINA	DATA
		8/163	30/10/2019
<b>Plano Diretor e Plano de Mobilidade - Processo Participativo</b>			

## 1 INTRODUÇÃO

O Estatuto da Cidade (Lei Federal 10.257/2001) estabelece em seu art. 40 que no processo de elaboração do Plano Diretor e fiscalização de sua implementação o poder público deve garantir a participação popular, a publicidade das informações e documentos produzidos bem como o acesso de qualquer interessado a esse material.

O Conselho Nacional das Cidades complementa o Estatuto da Cidade definindo, por meio da Resolução 25/2005, que deve ser instituída uma instância coordenadora do processo participativo de elaboração/revisão do Plano Diretor:

Art. 3º O processo de elaboração, implementação e execução do Plano Diretor deve ser participativo, nos termos do art. 40, § 4º e do art. 43 do Estatuto da Cidade.

§1º A coordenação do processo participativo de elaboração do Plano Diretor deve ser compartilhada, por meio da efetiva participação de poder público e da sociedade civil, em todas as etapas do processo, desde a elaboração até a definição dos mecanismos para a tomada de decisões.

§ 2º Nas cidades onde houver Conselho das Cidades ou similar (...) a coordenação de que trata o §1º, poderá ser assumida por esse colegiado;

No processo de revisão do Plano Diretor de Mariana (Lei Complementar 016/2004 e suas alterações) a instância coordenadora do processo participativo é o Núcleo Gestor, instituído pela Administração Pública Municipal. O Núcleo Gestor (NG) é formado paritariamente por gestores públicos e representantes da sociedade civil, constituídos por líderes comunitários e moradores representando as diversas porções territoriais do Município bem como entidades e instituições que atuam no Município.

Esse processo está sintetizado no diagrama abaixo.

### REVISÃO DE PLANO DIRETOR E LEIS COMPLEMENTARES ELABORAÇÃO DE PLANO DE MOBILIDADE





NUMERAÇÃO RENOVA	Nº REV:	PÁGINA	DATA
		9/163	30/10/2019
<b>Plano Diretor e Plano de Mobilidade - Processo Participativo</b>			

No que se refere à participação da comunidade no processo de revisão do Plano Diretor e de elaboração do Plano de Mobilidade foram realizados os seguintes eventos participativos:

- 3 audiências públicas: uma para lançamento do trabalho; a segunda para apresentação/discussão das propostas; a terceira para apresentação/discussão dos conteúdos da minuta de lei de revisão do Plano Diretor e do Plano de Mobilidade;
- 15 oficinas de leitura comunitária em todos os distritos, cujos resultados compuseram o Diagnóstico Integrado;
- 8 reuniões com Núcleo Gestor para: capacitação; levantamento da percepção dos participantes em relação à realidade do Município; apresentação/discussão das propostas para revisão do Plano Diretor e do Plano de Mobilidade; apresentação/discussão dos conteúdos da minuta de lei de revisão do Plano Diretor e do Plano de Mobilidade.

Complementarmente aos eventos participativos, foram realizadas as seguintes estratégias de mobilização, comunicação e participação:

- Criação do Espaço do Plano Diretor, dedicado exclusivamente ao processo de revisão do Plano Diretor, onde os munícipes e instituições interessados possam buscar informações sobre o processo;
- Elaboração e distribuição/publicação de material informativo impresso e digital sobre o processo, nos eventos participativos e via redes sociais;
- Sítio *web* com página interativa, para publicação de informações e produtos bem como para consulta pública;
- Perfis específicos em redes como o Facebook e Instagram para veicular material informativo e de divulgação acerca do trabalho.

#### *Criação do Espaço Plano Diretor*

O Espaço Plano Diretor foi um lugar para reuniões de equipe, uma base de apoio logístico ao trabalho realizado em Mariana (reuniões, pesquisas, levantamentos, vistorias, mobilização, eventos etc.) e uma referência para a comunidade local obter informações sobre processo, escopo e resultados do trabalho.

As informações atualizadas foram disponibilizadas à população em meio digital ou em material informativo impresso (folhetos, folders, jornais, cartilhas, cartazes e outros). Da mesma forma, o Espaço Plano Diretor deu suporte à participação da população local interessada por meio de esclarecimento de dúvidas bem como registro de sugestões e questionamentos, se for o caso.





NUMERAÇÃO RENOVA	Nº REV:	PÁGINA	DATA
		10/163	30/10/2019
<b>Plano Diretor e Plano de Mobilidade - Processo Participativo</b>			

O Espaço Plano Diretor (EPD) foi instalado no Centro de Convenções de Mariana, Av. Getúlio Vargas – sala 02, segundo andar – Lobo de Mesquita.

*Criação do Núcleo Gestor*

O Decreto Municipal 9.735/2019 dispõe sobre os trabalhos de revisão do Plano Diretor do Município de Mariana e institui comissão especial para atualização da legislação de gestão urbana e foi publicado no diário oficial do município – O Monumento –, conforme Anexo 1.



NUMERAÇÃO RENOVA	Nº REV:	PÁGINA	DATA
		11/163	30/10/2019
Plano Diretor e Plano de Mobilidade - Processo Participativo			

## 2 1ª AUDIÊNCIA PÚBLICA – LANÇAMENTO DA REVISÃO DO PLANO DIRETOR E DE ELABORAÇÃO DO PLANO DE MOBILIDADE

A Audiência Pública de Lançamento do Plano Diretor realizou-se no dia 17 de junho de 2019, no SESI, Rua Frei Durão, s/nº, Centro, e contou com 167 participantes. Os documentos da Audiência Pública encontram-se no Anexo 1.

Participaram representantes da comunidade, dos poderes executivo e legislativo e da ERG Engenharia – empresa responsável pela revisão e elaboração dos planos.

### 2.1 Preparação do evento

A comunicação é um dos pilares fundamentais para que um evento seja realizado com sucesso. É ela que vai auxiliar em todas as etapas do processo, desde o período anterior à solenidade até o posterior, quando será acompanhada, por exemplo, a repercussão causada junto aos diversos *stakeholders*. Entre as múltiplas fases desse trabalho, destaca-se neste relatório a da publicidade, que é essencial para que o evento atinja os seus objetivos e tenha a participação dos atores aos quais se pretende atingir.

No caso da Audiência Pública de Abertura dos trabalhos de revisão do Plano Diretor e elaboração do Plano de Mobilidade de Mariana, publicizar esse evento se torna ainda mais essencial, uma vez que além de uma necessidade comum às solenidades, o Estatuto da Cidade (Lei Federal 10.257/2001) prevê em seu artigo 40 que no processo de elaboração do Plano Diretor e fiscalização de sua implementação o poder público deve garantir a participação popular, a publicidade das informações e documentos produzidos bem como o acesso de qualquer interessado a esse material. Diante desse fato, nenhuma outra ferramenta a não ser a comunicação é capaz de garantir que os *stakeholders* sejam envolvidos no processo e atuem de forma efetiva durante o seu desenrolar quanto a comunicação. A importância da participação, aliás, também é explicitada através da Resolução 25/2005, do Conselho Nacional de Cidades (Concidades), que complementa o estatuto:

Art. 3º O processo de elaboração, implementação e execução do Plano Diretor deve ser participativo, nos termos do art. 40, §4º e do art. 43 do Estatuto da Cidade.

§1º A coordenação do processo participativo de elaboração do Plano Diretor deve ser compartilhada, por meio da efetiva participação do poder público e da sociedade civil, em todas as etapas do processo, desde a elaboração até a definição dos mecanismos para a tomada de decisões.

Diante dessa necessidade, a equipe de comunicação e mobilização social que atua no projeto de revisão do Plano Diretor e elaboração do Plano de Mobilidade



NUMERAÇÃO RENOVA	Nº REV:	PÁGINA	DATA
		12/163	30/10/2019
<b>Plano Diretor e Plano de Mobilidade - Processo Participativo</b>			

desenvolveu estratégias de divulgação que garantissem a máxima publicidade ao evento e a maciça participação dos diversos setores da sociedade marianense. A seguir, tais ferramentas de divulgação são explicitadas, bem como as evidências de todo o processo de comunicação realizado no período que antecedeu a audiência.

#### *Divulgação em instituições de ensino*

Desde o início do mês de junho até o fim da semana que antecedeu a audiência as equipes de comunicação e mobilização percorreram 42 instituições das redes municipal, estadual, federal e particular de ensino instaladas na sede do município. O objetivo nesta etapa do processo era levar aos alunos, pais, responsáveis e a toda comunidade escolar a informação sobre a data, horário e local de realização da solenidade de abertura. A mensagem foi levada através do diálogo entre a equipe e os estudantes, reforçada pela entrega de convites nos três turnos letivos.

No caso da educação infantil, o bilhete foi colado nos cadernos de recado das crianças após serem entregues ao responsável pela escola, como comprova a imagem abaixo. Os demais alunos (adolescentes, jovens e adultos) receberam em mãos o convite e eram orientados, de acordo com a idade, a levar para os pais ou responsáveis ou, no caso dos maiores de 18 anos, a participar da audiência de abertura.

É importante ressaltar que este momento foi de extrema importância porque, além de ter sido o primeiro contato da equipe com a comunidade para falar da realização da audiência, em diversas instituições de ensino as mobilizadoras sociais notaram o interesse de alunos, professores e funcionários no tema, sendo aberto, em alguns casos, espaço para perguntas sobre o tema e relatos sobre a realidade vivida pela comunidade escolar no bairro em que ela está inserida.

#### *Divulgação nos distritos*

##### *Visitas aos distritos*

Utilizar os diversos meios de comunicação é essencial, mas o contato humano também é imprescindível. Especialmente quando se trata de um projeto que tem a participação popular com um de seus pilares estruturantes. Por esse motivo, a visita aos dez distritos que terão representantes na composição do Núcleo Gestor, a saber: Águas Claras, Bandeirantes, Cachoeira do Brumado, Camargos, Cláudio Manoel, Furquim, Monsenhor Horta, Padre Viegas, Passagem de Mariana e Santa Rita Durão; foi de extrema importância.

Durante este trabalho, a equipe de mobilização social conversou com lideranças locais, levou até elas informações acerca da realização da audiência de abertura, da eleição dos representantes do distrito, da disponibilidade para transportar gratuitamente os moradores interessados em participar da primeira solenidade e deixou material gráfico (cartazes) para afixação em locais cujas lideranças





NUMERAÇÃO RENOVA	Nº REV:	PÁGINA 13/163	DATA 30/10/2019
<b>Plano Diretor e Plano de Mobilidade - Processo Participativo</b>			

julgassem importantes pontos de concentração de pessoas naquela localidade. Abaixo seguem nomes e contatos das pessoas que foram o primeiro contato da equipe nos distritos.

**Quadro 1 Audiência Pública - Lideranças dos distritos contactadas**

<b>Distrito</b>	<b>Liderança</b>	<b>Contato</b>
Águas Claras	João de Jandira	(31) 9 9798-4523
Bandeirantes	Sabrina Pontes	(31) 9 8238-9455
Cachoeira do Brumado	Elaine Freitas	(31) 9 8317-3859
Camargos	Silvana Coelho	(31) 9 7170-2059
Cláudio Manoel	Demilson (Dedita)	(31) 3556-5078 [Recado]
Furquim	Prisco M. Souza	(31) 3556-3088
Monsenhor Horta	Vicente	(31) 9 8387-5512
Padre Viegas	Juninho	(31) 9 7168-0820
Passagem de Mariana	Leonardo	(31) 9 8849-9461
Santa Rita Durão	Geraldo Miranda	(31) 9 9924-5505

#### *Contato telefônico*

Após a visita aos dez distritos já mencionados, a equipe de mobilização retomou o contato com as lideranças via telefone. O objetivo era fazer um levantamento do número de interessados em participar da audiência de abertura e sensibilizá-los, mais uma vez, a participar do evento, que é essencial para nortear as políticas públicas que serão criadas com o objetivo de fomentar o desenvolvimento das localidades às quais eles pertencem.

#### *Emissão de convites*

O envio de convites impressos se faz necessário, neste caso, para reforçar junto a autoridades, representantes de entidades de classe e importantes lideranças do município o papel essencial de cada um deles no processo, uma vez que além de serem capazes de trazer importante contribuição para o projeto como cidadãos, essas pessoas são capazes de influenciar outras de forma positiva, contribuindo para o aumento do engajamento em torno do projeto. Em se tratando especificamente a Audiência Pública de Revisão dos trabalhos de revisão do Plano Diretor e elaboração do Plano de Mobilidade de Mariana, foram emitidos 101 convites, conforme modelo e protocolo de recebimento apresentados no Anexo 3.



NUMERAÇÃO RENOVA	Nº REV:	PÁGINA	DATA
		14/163	30/10/2019
<b>Plano Diretor e Plano de Mobilidade - Processo Participativo</b>			

Além de convidar para a solenidade de abertura do processo, os convites distribuídos informam que *“Será realizada a eleição de representantes da sociedade civil para integrar o Núcleo Gestor do trabalho, composto também por representantes dos poderes Executivo e Legislativo do Município.”*

#### *Cartazes*

A escolha pela utilização dos cartazes se deu pelo fato de que esse é um elemento da comunicação cuja principal marca é impactar visualmente o público-alvo de forma a aguçar a sua curiosidade sobre o evento e, conseqüentemente, incentivá-lo a participar.

#### *Faixas*

As faixas são utilizadas para atingir de uma só vez um grande volume de pessoas. Por esse motivo, elas foram afixadas em pontos estratégicos da sede e dos distritos. Na cidade os locais escolhidos foram a fachada do Sesi, local do evento, e a praça JK, no centro da cidade. Nos distritos, elas foram distribuídas da seguinte forma:

**Quadro 2 Audiência Pública - Distribuição das faixas nos distritos**

<b>Distrito</b>	<b>Local</b>
Águas Claras	Pça Carlos Lobo, próximo ao campo de futebol e à Igreja Matriz
Bandeirantes	Praça principal, próximo à quadra e à policlínica
Cachoeira do Brumado	Escola Estadual D. Reparata Dias de Oliveira
Camargos	Praça de Lazer
Cláudio Manoel	Praça da Igreja
Furquim	Praça da Igreja Matriz, ao lado da Associação S. V. de Paulo
Monsenhor Horta	Escola Municipal, em frente à praça
Padre Viegas	Praça principal, próximo à sede da banda
Passagem de Mariana	Praça do Coreto, em frente à mina da passagem
Santa Rita Durão	Praça da Igreja

#### *Divulgação para a imprensa*

A imprensa é uma importante parceira quando o assunto é a divulgação e a cobertura de eventos. No caso da Audiência Pública de Abertura, os principais veículos



NUMERAÇÃO RENOVA	Nº REV:	PÁGINA	DATA
		15/163	30/10/2019
<b>Plano Diretor e Plano de Mobilidade - Processo Participativo</b>			

de comunicação que cobrem o dia a dia de Mariana e região receberam informações sobre a solenidade, o projeto e a eleição do Núcleo Gestor. A principal evidência desse trabalho é a publicação de matérias que evidenciam as informações produzidas pela equipe de comunicação.

#### *Rádio*

O Rádio, além de importante parceiro na divulgação do conteúdo jornalístico é também uma ferramenta publicitária muito valiosa. Para levar a informação sobre a realização da Audiência Pública, escolhemos a Rádio Itatiaia Ouro Preto, que tem um grande alcance na cidade de Mariana e nos distritos.

#### *Redes Sociais*

Importante ferramenta de comunicação na atualidade, as redes sociais atingem cada vez mais todas as parcelas da população. O Instagram, por exemplo, é uma rede mais voltada para o público jovem. Já o Facebook é amplamente utilizado pelos jovens e adultos. Por isso motivo foram criados os perfis do Plano Diretor, que servirão para levar informação e também como um canal de comunicação entre os diversos stakeholders e as equipes de comunicação e mobilização.

#### *Propaganda de rua volante*

A propaganda de rua volante é, sem sombra de dúvidas, uma excelente maneira de levar a mensagem que se pretende publicizar até o seu público-alvo. No caso deste projeto, como o objetivo é atingir toda a população de Mariana – sede e distritos – foram destacados um veículo e uma motocicleta para cobrirem o centro e os bairros da sede, além dos dez distritos acima citados.

## **2.2 Realização do evento**

No início, os participantes, após assinarem lista de presença, foram recebidos com um *coffee break*. Foi composta a mesa de abertura dos trabalhos composta pelas seguintes autoridades:

- Prefeito Municipal Duarte Eustáquio Gonçalves Júnior;
- Vice-Prefeito Municipal Newton Geraldo Xavier Godoy;
- Vereador Juliano Duarte;
- Vereador Cristiano Vilas Boas;
- Presidente da Erg Engenharia Ltda Délio Soares de Moraes.

Após os participantes ouvirem de pé os hinos do Brasil e de Mariana, todas as autoridades integrantes da mesa de abertura usaram da palavra, contextualizando o momento em que se realizam os trabalhos, a importância do Plano Diretor e do Plano





NUMERAÇÃO RENOVA	Nº REV:	PÁGINA	DATA
		16/163	30/10/2019
<b>Plano Diretor e Plano de Mobilidade - Processo Participativo</b>			

de Mobilidade, como também o sistema de georreferenciamento. Em seguida destacou-se a presença das demais autoridades.

O presidente da ERG Engenharia, Délio Soares de Moraes, destacou a importância da participação popular durante o processo e garantiu que Mariana terá um Plano Diretor da mais alta qualidade. “Nós temos uma equipe técnica muito competente em todas as áreas que serão trabalhadas nos planos Diretor e de Mobilidade e vamos deixar um legado para a prefeitura, que vai deixar esse legado para a cidade. Teremos um Plano Diretor efetivo, consistente, robusto e democrático”.

O prefeito de Mariana, Duarte Júnior, destacou a importância do projeto para o desenvolvimento da cidade. “O Plano Diretor é uma importante lei municipal que orienta o processo de desenvolvimento e expansão urbana. Queremos que Mariana cresça, porém, de forma organizada e com um plano bem elaborado – poderemos garantir isso”, explicou o chefe do executivo.

As técnicas Mônica Bedê e Patrícia Moreira, da equipe da Erg, fizeram uma apresentação sobre os trabalhos a serem realizados para o Plano Diretor e o de Mobilidade, respectivamente. A arquiteta e urbanista Mônica Maria Cadaval Bedê explicou como serão as etapas do trabalho e de que forma ele será desenvolvido. “Após a audiência de abertura vão ter início os trabalhos de leitura técnica da realidade da cidade, que vai ser feita pela equipe técnica contratada. Em outubro vamos ter a leitura comunitária, que é uma série de oficinas em que a população coloca sua percepção sobre Mariana. Depois disso, a gente consolida um diagnóstico que vai subsidiar as propostas de revisão ou elaboração das leis”, detalhou Cadaval.

A engenheira civil e especialista em transportes e trânsito, Patrícia Maria Silva Moreira será a responsável por liderar os trabalhos de elaboração do Plano de Mobilidade. Durante sua explanação, Moreira lembrou que sempre que falamos em mobilidade pensamos em automóveis ou ônibus; mas que é preciso ampliar esse olhar, pensando também na questão da acessibilidade, por exemplo, que é tão importante para garantir o direito de ir e vir de todos os cidadãos.

Em seguida, foi aberta a palavra aos presentes. Vários participantes se manifestaram, na maioria dos casos solicitando esclarecimentos. A equipe da Erg – Mônica Bedê, Patrícia Moreira, Isnard Horta e Maria Edna Ornelas – e o Vice-Prefeito responderam, um a um, todos os questionamentos colocados.

Em seguida, a representante da Erg Maria Edna Ornelas iniciou a condução dos trabalhos de eleição dos representantes da Sede e dos Distritos para compor o Núcleo Gestor. Nesse momento, houve questionamentos por alguns participantes sobre a legitimidade da Audiência para eleger esses representantes, alegando que os cartazes e a mensagem veiculada por carro de som não deixava claro que haveria essa eleição na Audiência em curso. Apesar das informações por parte da equipe da Erg de que os



NUMERAÇÃO RENOVA	Nº REV:	PÁGINA	DATA
		17/163	30/10/2019
<b>Plano Diretor e Plano de Mobilidade - Processo Participativo</b>			

trabalhos de articulação e mobilização realizados nos Distritos envolveram esclarecimentos sobre a realização da eleição na Audiência em curso, foram acatados os questionamentos; ficou definido que, naquele momento, seriam feitas apenas indicações de nomes para posterior validação em reuniões convocadas nos Distritos com essa finalidade. Sendo assim os técnicos da equipe da Erg distribuíram-se para acompanhar cada grupo de representantes de Distritos ainda presentes, uma vez que a representação presente de parte dos Distritos já havia se retirado em função dos questionamentos. Após leitura dos nomes indicados, o Vice-Prefeito encerrou a audiência Pública.

Os documentos relativos à Audiência estão no Anexo I.



NUMERAÇÃO RENOVA	Nº REV:	PÁGINA	DATA
		18/163	30/10/2019
<b>Plano Diretor e Plano de Mobilidade - Processo Participativo</b>			

### 2.3 Eleição dos representantes do Grupo de Trabalho da Comunidade (GC)

Durante a realização da Audiência Pública de Abertura do processo de revisão do Plano Diretor e elaboração do Plano de Mobilidade, em 17 de junho, ficou acordado que cada distrito deveria validar os nomes de seus representantes (um titular e um suplente) – Grupo de Trabalho da Comunidade (GC) – para compor o Núcleo Gestor. A associação responsável por representar os moradores dessas localidades poderia realizar reuniões para debater o tema ou indicar seus representantes.

#### *Ações nos distritos*

Diante dessa realidade, o núcleo de Comunicação e Mobilização Social iniciou o processo de diálogo com as lideranças locais a fim de estabelecer qual seria a melhor maneira de desenvolver o processo de escolha. Entre os dez distritos, sete optaram por fazer reuniões direcionadas para este objetivo ou que o incluísse na pauta de trabalhos – elas foram realizadas entre os dias 24 de junho e 13 de julho. Outros três indicaram, seja por ofício ou durante reuniões com seus presidentes da qual foi lavrada ata, os nomes que os representarão.

Para auxiliar na divulgação das reuniões o núcleo de Comunicação e Mobilização disponibilizou para as lideranças nos distritos cartazes e bilhetes para serem distribuídos nas escolas com as informações sobre o encontro. As comunidades que solicitaram os materiais os receberam em quantidade estabelecida pelos próprios líderes e em padrão desenvolvido pela comunicação, conforme evidências em mídia anexa.

Cabe ressaltar que os encontros foram extremamente valiosos para promover uma maior interação entre equipe e comunidade, além de o espaço ter servido para o esclarecimento de dúvidas e a sugestão de métodos que facilitarão o diálogo. Neste último caso, por exemplo, podemos citar o caso do encontro com a comunidade de Padre Viegas, onde os representantes eleitos solicitaram que após as reuniões do Núcleo Gestor seja feito um resumo dos debates que posteriormente será encaminhado aos membros do grupo, possibilitando que eles disseminem as informações com mais clareza e segurança por aplicativo de mensagem.

#### *Ações na Sede*

Na sede os trabalhos se concentraram na interlocução com a Federação das Associações de Moradores de Mariana (Feamma), após acordo entre a ERG Engenharia e a Prefeitura de Mariana. O encontro para a eleição dos representantes da comunidade aconteceu no dia 11 de julho, na sede da Casa de Cultura, durante reunião ordinária da federação para a qual a equipe do Plano Diretor foi convidada. Na





NUMERAÇÃO RENOVA	Nº REV:	PÁGINA	DATA
		19/163	30/10/2019
<b>Plano Diretor e Plano de Mobilidade - Processo Participativo</b>			

oportunidade foram eleitos três membros titulares e três suplentes para o Núcleo Gestor, representando os mais diversos bairros da cidade.

No mesmo dia, o Espaço Plano Diretor recebeu entidades dos setores popular, técnico e empresarial, convidadas pela administração municipal, com o objetivo de indicar seus representantes para compor núcleo. No encontro ficou definido que a Associação Comercial, Industrial e Agropecuária de Mariana (Aciam/CDL), a Ordem dos Advogados do Brasil (OAB) subseção Mariana, a Comunidade Figueira, o Sindicato Metabase Inconfidentes e a Associação Nossa Mariana terão representatividade no grupo, tendo até o último dia 15 de julho para informar à administração municipal, através de ofício, os nomes dos seus indicados.

#### *Representantes do Grupo de Trabalho da Comunidade (GC) já indicados*

Além dos dez distritos, a sede e algumas entidades que garantiram vaga no Núcleo Gestor dos planos Diretor e de Mobilidade de Mariana já definiram seus representantes, conforme relação abaixo.

#### *Representantes dos Distritos (titulares e suplentes)*

- Águas Claras:
  - Kênia Cristina Ambrósio;
  - Flávio César da Silva.
- Bandeirantes:
  - Sabrina Aparecida Silva Pontes;
  - Lidiana Geralda de Souza.
- Cachoeira do Brumado:
  - Evanício Vicente Ramos de Lima;
  - Elaine Ferreira Freitas.
- Camargos:
  - Adriano Márcio Dias;
  - Élcio Cruz Homem.
- Cláudio Manoel:
  - Elizângela da Conceição Ferreira Castro;
  - Humberto Beleon Mendes.
- Furquim:



NUMERAÇÃO RENOVA	Nº REV:	PÁGINA	DATA
		20/163	30/10/2019
<b>Plano Diretor e Plano de Mobilidade - Processo Participativo</b>			

- Wagner Geraldo Dutra;
- Maria José do Carmo.
- Monsenhor Horta:
  - Lídia Caroline Moreira Gazeta;
  - José Carlos da Silva.
- Padre Viegas:
  - Leia Efrêm Zacarias Santos;
  - Marcelo Caetano dos Reis Jales.
- Passagem de Mariana:
  - Ailda Ribeiro Anacleto;
  - Francisco de Assis Silva.
- Santa Rita Durão:
  - Jean Roberto Correia Costa Júnior;
  - Jairo Braz.

#### *Representantes da Sede*

##### Titulares:

- Elisson do Carmo Fonseca, vice-presidente da Associação de Moradores do bairro Nossa Senhora Aparecida;
- Kátia Quirino dos Santos Silvério, Presidente da Associação de Moradores do Bairro Alto Rosário;
- Thalisson Matheus Maia de Carvalho, Presidente da Associação de Moradores do Bairro Nossa Senhora Aparecida.

##### Suplentes:

- Adriano Silva Anjos, Presidente da Associação de Moradores do Bairro Cabanas;
- Cassiano Ricardo Sabino, Conselheiro Fiscal da Associação de Moradores do Bairro Jardim Santana;
- Ronan Henrique Mendes Dias, Presidente da Associação de Moradores do Bairro São Pedro.



NUMERAÇÃO RENOVA	Nº REV:	PÁGINA	DATA
		21/163	30/10/2019
Plano Diretor e Plano de Mobilidade - Processo Participativo			

## 2.4 Grupo de Trabalho de Representantes da Sociedade Organizada (GR)

O GR, formado por representantes de entidades e instituições da sociedade organizada que atuam no Município, teve sua composição definida na reunião de 11/07/2019, no Espaço do Plano Diretor. Das oito vagas previstas no decreto municipal, cinco foram preenchidas nessa reunião, de comum acordo entre os presentes, para compor o Núcleo Gestor. Os nomes dos representantes e suplentes das entidades foram indicados pelos respectivos presidentes. São eles:

### *Setor popular*

- Sindicato Metabase Inconfidentes:
  - Alair Rosa da Cunha;
  - José Gomes dos Santos.
- Comunidade Figueira:
  - Carina de Souza;
  - Solange Ribeiro Reis.
- Associação Nossa Mariana:
  - Célio César Mól;
  - Daniel Rolim Santiago.

### *Setor técnico*

- Ordem dos Advogados do Brasil (OAB) subseção Mariana:
  - Bernardo Campomizzi Machado;
  - Mônica Bento Couto.

### *Setor empresarial*

- Associação Comercial, Industrial e Agropecuária de Mariana (Aciam/CDL):
  - Rubens de Souza Nunes;
  - Renato Silva Cunha.

As demais vagas disponíveis, três do total de oito, de acordo com o Decreto nº 9.735/2019, poderão ainda serem preenchidas, a critério da administração municipal.





NUMERAÇÃO RENOVA	Nº REV:	PÁGINA	DATA
		22/163	30/10/2019
<b>Plano Diretor e Plano de Mobilidade - Processo Participativo</b>			

## 2.5 Capacitação do Núcleo Gestor

Em função da não realização das indicações dos representantes na Audiência Pública, as atividades de capacitação do Núcleo Gestor foram reprogramadas; as reuniões nos distritos foram realizadas, como também a reunião com entidades.

A capacitação do Núcleo Gestor foi realizada da seguinte forma:

a) em 03/09/2019 – 1ª etapa, constituída de apresentação dos participantes e informações sobre o processo de trabalho, das principais referências para realização dos trabalhos da revisão do Plano Diretor, da legislação municipal, como se apresenta no quadro abaixo.

**Quadro 3 Capacitação do Núcleo Gestor – Programa**

MOMENTOS	CONTEÚDO	MÉTODOS E RECURSOS
Introdução	<ul style="list-style-type: none"><li>- Apresentação dos participantes</li><li>- Informações gerais sobre escopo e processo de trabalho</li><li>- Diretrizes metodológicas, processo, estrutura de gestão, escopo e cronograma</li><li>- Papel e funcionamento do NG</li><li>- Levantamento de expectativas em relação ao trabalho do NG</li></ul>	<ul style="list-style-type: none"><li>- Apresentação com apoio visual</li><li>- Esclarecimento de dúvidas</li></ul>
Principais referencias	<ul style="list-style-type: none"><li>- Legislação federal de referência: Constituição Federal de 1988, Estatuto da Cidade (Lei Federal 10.257/2001)</li><li>- Noções gerais sobre as principais Políticas Urbanas (planejamento e controle urbano, habitação, mobilidade, saneamento e patrimônio histórico-cultural) e suas principais interfaces (meio ambiente e desenvolvimento econômico)</li><li>- Outros conteúdos e instrumentos legais relacionados ou com interface com as políticas urbanas</li></ul>	<ul style="list-style-type: none"><li>- Apresentação com apoio visual</li><li>- Esclarecimento de dúvidas</li><li>- Exercício prático individual</li></ul>
Legislação municipal	<ul style="list-style-type: none"><li>- Sistema municipal de legislação urbanística: conteúdos e relações dos instrumentos legais (plano diretor e normas -de parcelamento, ocupação e uso do solo; códigos de obras e de posturas; leis de políticas setoriais urbanas); interfaces dos sistemas municipais de legislação urbanística com sistemas municipais de legislação ambiental, sanitária e tributária</li></ul> <p>Legislação urbanística vigente no município</p>	<ul style="list-style-type: none"><li>- Apresentação com apoio visual</li><li>- Esclarecimento de dúvidas</li><li>- Exercício prático individual</li></ul>

b) em 04/09/2019 – 2ª etapa, constituída de levantamento da percepção dos participantes em relação à realidade do Município:

Exercício prático de leitura da cidade	<ul style="list-style-type: none"><li>- Levantamento da percepção dos participantes em relação a diversos aspectos da realidade da cidade</li></ul>	<ul style="list-style-type: none"><li>- Exercício prático coletivo em grupos de trabalho</li><li>- Registro dos</li></ul>
--	---	---



NUMERAÇÃO RENOVA	Nº REV:	PÁGINA	DATA
		23/163	30/10/2019
<b>Plano Diretor e Plano de Mobilidade - Processo Participativo</b>			

		resultados em cartelas e mapas
--	--	-----------------------------------

c) em 10/10/2019 – 3ª etapa, quando em nova reunião do Núcleo Gestor foram apresentados os resultados da percepção dos representantes em relação à sua cidade.;



NUMERAÇÃO RENOVA	Nº REV:	PÁGINA	DATA
		24/163	30/10/2019
Plano Diretor e Plano de Mobilidade - Processo Participativo			

### 3 DIVULGAÇÃO DO PLANO DIRETOR

Um dos grandes desafios quando se pensa na comunicação para um projeto da magnitude da revisão do Plano Diretor e da elaboração do Plano de Mobilidade de Mariana é conseguir atingir o maior número de pessoas. Com base neste objetivo, optou-se por trabalhar a difusão das informações, principalmente, através do maior veículo de comunicação da atualidade: a internet.

Em um município com grande extensão territorial e com uma população diversa, o melhor caminho encontrado pelo Núcleo de Comunicação e Mobilização foi estabelecer através das redes sociais com mais apelo popular no Brasil – Facebook e Instagram –, um canal direto de interação com os munícipes. Através dos perfis oficiais foram produzidos mais de 350 posts com conteúdos variados, que traziam desde informações importantes sobre o projeto, seus eventos e vocabulário específico, até curiosidades sobre a história do município e atividades que estimulavam a interação, buscando gerar junto aos internautas uma identificação com o projeto. Para se ter uma ideia do alcance, apenas entre os dias 17 de julho e 17 de agosto de 2020, tivemos o total de quase 5.000 visualizações em nossas postagens no perfil do Instagram, que é seguido em sua maioria por mulheres (57%) e por pessoas com idade entre 25 e 34 anos (40%).

Os trabalhos do Núcleo de Comunicação e Mobilização não se restringiram, contudo, apenas a essas duas redes. Através do site oficial [[www.planodiretormariana.com.br](http://www.planodiretormariana.com.br)], os marianenses acompanharam a evolução do projeto, os produtos que estavam sendo desenvolvidos e matérias sobre as ações desenvolvidas e curiosidades sobre a história de Mariana. O aplicativo de mensagens WhatsApp também foi uma poderosa ferramenta utilizada: através dele as cidadãs e os cidadãos podiam esclarecer dúvidas e enviar sugestões. Ele foi ainda um importante instrumento de comunicação com o Núcleo Gestor.

Pensando na diversidade do público-alvo, diversificar as formas de se comunicar sempre foi necessário. Por esse motivo, meios *off-line* também foram utilizados, especialmente quando se aproximavam as datas de eventos maiores destinados a ouvir a população, como é o caso das audiências públicas e das oficinas comunitárias. Nos períodos que antecederam esses encontros, utilizou-se uma gama maior de serviços: propaganda volante, cartaz, faixa, publicações em mídia impressa e veiculação de propaganda em rádio.

Por fim, mas não menos importante, foi feito durante todo o projeto um intenso trabalho de mobilização junto à comunidade e ao Núcleo Gestor com o objetivo de gerar engajamento e participação popular. Prova disso foram as diversas visitas às instituições de ensino públicas e privadas do município e a divulgação dos trabalhos em eventos já tradicionais no município, como a Carreata de Brinquedos do Grupo Osquindô e o Iron Biker Brasil.





NUMERAÇÃO RENOVA

Nº REV:

PÁGINA

DATA

25/163

30/10/2019

Plano Diretor e Plano de Mobilidade - Processo Participativo

Apresenta-se abaixo uma amostra dos *posts* realizados em diversos meios das redes sociais durante o desenvolvimento do projeto.

Figura 1 Audiência de abertura. Cartaz afixado no mural do Instituto de Ciências Sociais – jun/2019





NUMERAÇÃO RENOVA	Nº REV:	PÁGINA	DATA
		26/163	30/10/2019
<b>Plano Diretor e Plano de Mobilidade - Processo Participativo</b>			

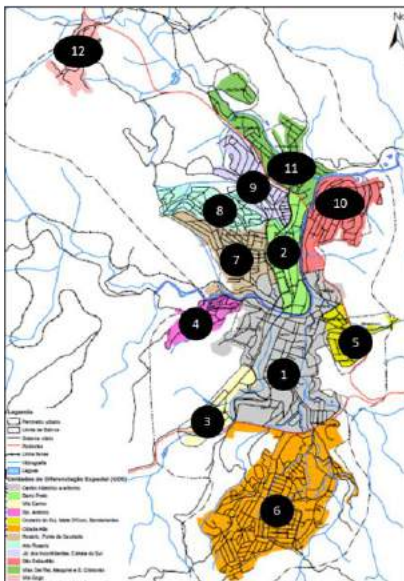
Figura 2 Audiência de abertura. Plano Diretor e Plano de Mobilidade – jun/2019



Figura 3 Pesquisas de mobilidade urbana

MOBILIDADE URBANA - PESQUISAS

Zonas de tráfego internas - Sede



ZONA	COMPOSIÇÃO
1	Centro Histórico e Entorno
2	Barro Preto
3	Vila Carmo
4	Santo Antônio
5	Cruzeiro do Sul, Mata D'Ouro, Bandeirantes
6	Cidade Alta
7	Rosário, Fonte da Saudade
8	Alto Rosário
9	Jardim dos Inconfidentes, Estrela do Sul
10	São Sebastião
11	Vilas Del Rei, Maquiné e São Cristóvão
12	Vila Gogo



Figura 4 Mapeamento. Cadastro de imóveis

**AJUDE-NOS A CONHECER MELHOR O NOSSO MUNICÍPIO!**

**CADASTRAMENTO**

**Mapeamento de Mariana**

Receba nossos cadastradores e responda às perguntas feitas por eles.

**A partir desta Segunda, 09 de setembro, aqui no bairro Santa Rita de Cássia.**





NUMERAÇÃO RENOVA	Nº REV:	PÁGINA	DATA
		28/163	30/10/2019
<b>Plano Diretor e Plano de Mobilidade - Processo Participativo</b>			

**Figura 5 Oficinas comunitárias**

Contribua para o desenvolvimento de Padre Viegas e de todo município!

Você é nosso convidado(a) para participar da **Oficina de Leitura Comunitária do Plano Diretor e do Plano de Mobilidade de Mariana**. Participe desse importante debate!

**25 de outubro – Sexta-feira,  
18h30  
Salão Paroquial**

Equipe do Plano Diretor




Contribua para o desenvolvimento de Águas Claras e de todo município!

Você é nosso convidado(a) para participar da **Oficina de Leitura Comunitária do Plano Diretor e do Plano de Mobilidade de Mariana**. Participe desse importante debate!

**22 de outubro – Terça-feira,  
18 horas  
Salão Comunitário**

Equipe do Plano Diretor







NUMERAÇÃO RENOVA	Nº REV:	PÁGINA	DATA
		29/163	30/10/2019

Plano Diretor e Plano de Mobilidade - Processo Participativo

Figura 6 Redes sociais – mai/2020





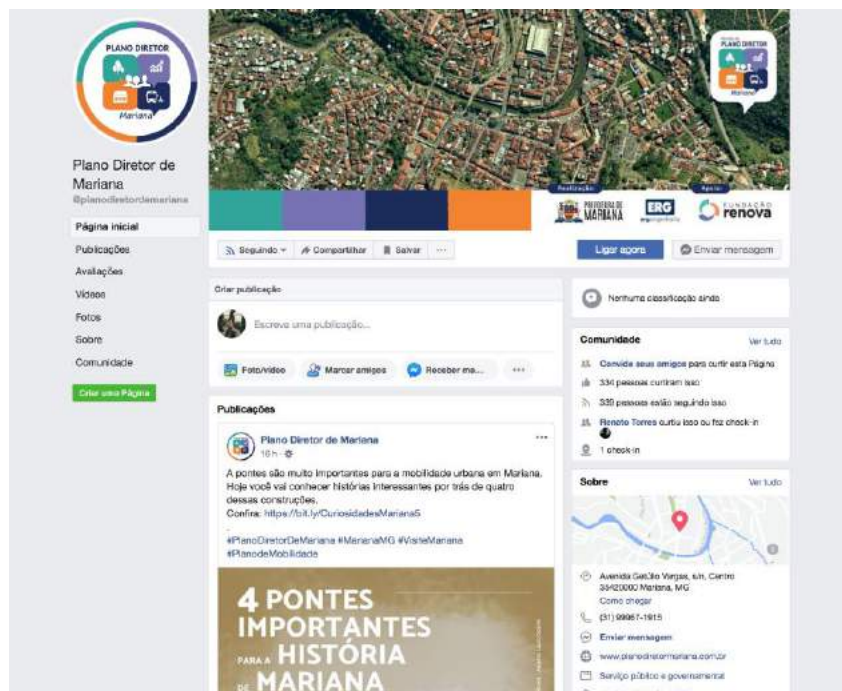
NUMERAÇÃO RENOVA	Nº REV:	PÁGINA	DATA
		30/163	30/10/2019

Plano Diretor e Plano de Mobilidade - Processo Participativo

Figura 7 Site do Plano Diretor



Figura 8 Facebook do Plano Diretor





NUMERAÇÃO RENOVA	Nº REV:	PÁGINA	DATA
		31/163	30/10/2019
<b>Plano Diretor e Plano de Mobilidade - Processo Participativo</b>			

#### 4 OFICINAS PARA A LEITURA COMUNITÁRIA

A Leitura Comunitária compõe, juntamente com a Leitura Técnica, o Diagnóstico Integrado. Foi desenvolvida a partir da realização de 15 Oficinas, envolvendo as comunidades da sede municipal e dos demais distritos, que visaram levantar a percepção dos munícipes a respeito da realidade de sua cidade. Com o material resultante foi construído um diagnóstico comunitário (Leitura Comunitária) para subsidiar a revisão do Plano Diretor e a elaboração do Plano de Mobilidade.

Foram utilizados nas Oficinas da Leitura Comunitária recursos que objetivaram estimular a participação, enriquecer os resultados e facilitar seu registro.

O corte territorial foi contemplado por meio da realização de cinco Oficinas na sede municipal e uma Oficina em cada um dos demais distritos, viabilizando assim que houvesse espaço para manifestação das especificidades das diversas porções do Município. O corte temático foi contemplado por meio da divisão dos participantes de cada Oficina em grupos de trabalho que discutiam aspectos diferentes da realidade, visando aprofundar o levantamento da percepção sobre cada tema abordado por meio de roteiro de questões.

Antecedendo a discussão em grupos foi feita em todas as Oficinas uma apresentação sobre o escopo e processo do trabalho como um todo bem como sobre os objetivos e a dinâmica do evento que estava sendo realizado, com apoio visual quando necessário (ver no Anexo 2). A linguagem empregada nessa apresentação foi sempre a mais clara e simples possível, possibilitando o pleno entendimento e apropriação por todos.

Cada Oficina foi realizada em espaço adequado, central e de fácil acesso, contemplando os seguintes momentos:

- em plenária: abertura com apresentação de informações sobre o trabalho como um todo e o evento em curso;
- em grupos de trabalho temáticos: levantamento das percepções, desejos e expectativas dos participantes sobre aspectos da realidade municipal, a partir de discussão de temas específicos orientada por roteiro de questões e com registro dos resultados em tarjetas e mapas;
- em plenária: apresentação e discussão dos resultados dos grupos de trabalho pelos participantes e encerramento.

O quadro abaixo apresenta as informações sobre as oficinas realizadas.



NUMERAÇÃO RENOVA	Nº REV:	PÁGINA 32/163	DATA 30/10/2019
Plano Diretor e Plano de Mobilidade - Processo Participativo			

**Quadro 4 Dados gerais sobre as oficinas de Leitura Comunitária realizadas**

Região	Local	Data	Nº de participantes	Horário de Início	Horário de término
Cláudio Manoel	Salão São Vicente de Paulo	22/10/2019	10	18:30h	21:00h
Águas Claras	Salão Comunitário	22/10/2019	64	18:40h	21:30h
Santa Rita Durão	Escola Municipal Sinhô Machado	23/10/2019	30	18:30h	22:00h
Sede Leste	Centro Educação Municipal Padre Avelar (CEMPA)	23/10/2019	35	19:00h	21:30h
Monsenhor Horta	Salão Paroquial	24/10/2019	49	18:30h	21:30h
Cachoeira do Brumado	Escola Estadual Dona Reparata Dias de Oliveira	24/10/2019	21	19:20h	22:00h
Camargos	Antigo Grupo Escolar	25/10/2019	10	18:00h	20:30h
Padre Viegas	Salão Paroquial	25/10/2019	22	19:00h	22:00h
Sede Sul	Centro Comunitário do Bairro Cabanas	29/10/2019	16	19:30h	22:00h
Sede Norte	Centro de Convenções	29/10/2019	20	19:00h	22:00h
Sede Centro	Centro de Convenções	30/10/2019	25	19:00h	22:30h
Sede Nordeste	Associação dos Moradores do Barro Preto	31/10/2019	18	19:30h	22:00h
Bandeirantes	Casa do Pedro Aleixo	31/10/2019	26	18:30h	21:30h
Furquim	Escola Estadual Monsenhor Morais	01/11/2019	42	19:00h	21:30h
Passagem de Mariana	Prevista para a Associação Comunitária Passagense, aconteceu na Escola Municipal Passagem de Mariana	01/11/2019	26	19:20h	23:20h

O detalhamento dos trabalhos realizados nessas oficinas encontram-se no documento denominado “**Revisão do Plano Diretor de Mariana – Diagnóstico Integrado, Volume III: Leitura Comunitária**”, nov/2019, que se encontra disponível no site <http:// [www.planodiretormariana.com.br](http://www.planodiretormariana.com.br)>.

O relatório da Leitura Comunitária contém, para cada oficina, a síntese dos resultados dos trabalhos realizados, por tema, e os seguintes anexos:

- Anexo 1 Roteiro de apoio dos grupos temáticos
- Anexo 2 Apresentação utilizada nas oficinas
- Anexo 3 Material de divulgação das oficinas
- Anexo 4 Listas de presença das oficinas
- Anexo 5 Registro fotográfico das oficinas
- Anexo 6 Íntegra dos resultados das oficinas
- Anexo 7 Fotos das tarjetas produzidas nas oficinas.





NUMERAÇÃO RENOVA	Nº REV:	PÁGINA	DATA
		33/163	30/10/2019
Plano Diretor e Plano de Mobilidade - Processo Participativo			

## 5 REUNIÕES DO NÚCLEO GESTOR PARA DISCUSSÃO DO PLANO DIRETOR E DO PLANO DE MOBILIDADE

Foram realizadas oito reuniões com Núcleo Gestor, todas devidamente programadas e comunicadas antecipadamente a todos os representantes tanto titulares quanto suplentes. Em geral, após apresentação pela equipe técnica dos temas em pauta, os participantes eram divididos em grupos de discussão, o que possibilitou maior participação, e, após as discussões um representante de cada grupo apresentava os resultados para todos em reunião plenária. Em razão da pandemia, as reuniões passaram a ser realizadas por meio de teleconferências por meio da plataforma Zoom, de maneira que os participantes puderam se manifestar seja diretamente seja por meio das conversas escritas (*chat*). As reuniões estão listadas abaixo.

- a) em 03/09/2019 – capacitação, constituída de apresentação geral;
- b) em 04/09/2019 – levantamento da percepção dos participantes em relação à realidade do Município;
- c) em 10/10/2019 – Apresentação dos resultados da percepção;
- d) em 13/11/2019 – Apresentação e discussão do Diagnóstico Integrado;
- e) em 21/11/2019 – Apresentação e discussão do Diagnóstico Integrado;
- c) em 06/02/2020 apresentação e discussão das Diretrizes e Propostas para revisão do Plano Diretor e do Plano de Mobilidade;
- d) em 1º/10/2020 apresentação e discussão dos conteúdos da minuta de lei de revisão do Plano Diretor e do Plano de Mobilidade (Parte I);
- d) em 08/10/2020 apresentação e discussão dos conteúdos da minuta de lei de revisão do Plano Diretor e do Plano de Mobilidade (Parte I).



NUMERAÇÃO RENOVA	Nº REV:	PÁGINA	DATA
		34/163	30/10/2019
Plano Diretor e Plano de Mobilidade - Processo Participativo			

## 6 2ª AUDIÊNCIA PÚBLICA – APRESENTAÇÃO DAS PROPOSTAS DO PLANO DIRETOR E DO PLANO DE MOBILIDADE

### 6.1 Preparação do evento

A Contratada executou as atividades de mobilização para a Audiência Pública de apresentação e discussão das propostas abrangendo Sede e todos os Distritos, conforme previsto no Plano de Comunicação. Foram utilizadas estratégias diversas como divulgação na mídia local e em redes sociais, afixação de cartazes e faixas, distribuição de convites, mobilização presencial e veiculação de mensagens via carro de som. A seguir apresenta-se uma descrição das ações de mobilização para a Audiência Pública:

- Cartazes: a equipe de mobilização foi aos distritos colar cartazes com informações a respeito da Audiência; na sede municipal contou-se com o apoio de presidentes das associações de bairro para fazer esse trabalho; foram entregues ainda cartazes a todos os diretores da rede municipal de ensino, que, a pedido da Secretária Municipal de Educação, abordaram o tema na reunião com os servidores; as instituições de ensino superior da sede também receberam cartazes para divulgar o evento junto aos seus alunos;
- Convites impressos: foram entregues mais de 80 convites impressos para autoridades das mais diversas áreas do município de Mariana;
- Faixas: foram afixadas faixas em seis pontos da sede municipal e em todos os dez distritos;
- Mídia eletrônica: nas redes sociais e no site do Plano Diretor e do Plano de Mobilidade a Audiência foi amplamente divulgada desde o dia 23/1/2020; além disso, contou-se com o apoio da equipe de comunicação da Prefeitura de Mariana, que divulgou o evento em seu site e nas redes sociais; pelo *WhatsApp* divulgou-se a realização da Audiência em grupos de moradores e de servidores municipais bem como através da lista de transmissão do Núcleo Gestor, solicitando aos membros que se empenhassem na propagação da informação;
- Mobilização presencial: a equipe de mobilização esteve no Paço Municipal para entregar *flyers* com informações sobre o evento para os servidores públicos municipais;
- Moto som: foram realizadas 44 horas e 30 minutos de propaganda, distribuídas nos dez distritos do município de Mariana e em todas as regiões da sede municipal;
- Rádio: foram veiculadas 24 inserções de 30 segundos na rádio Mariana FM entre os dias 03 e 11 de fevereiro; além disso, o coordenador geral do projeto de revisão do Plano Diretor e de elaboração do Plano de Mobilidade de Mariana, Isnard Horta, foi entrevistado pela emissora no dia 07 de fevereiro; na oportunidade ele falou sobre a Audiência Pública, destacou a importância da



NUMERAÇÃO RENOVA	Nº REV:	PÁGINA	DATA
		35/163	30/10/2019
<b>Plano Diretor e Plano de Mobilidade - Processo Participativo</b>			

participação da população marianense e relembrou as fases do projeto desde o seu início, em 17 de junho de 2019.

Fez parte da preparação dessa Audiência Pública a realização de uma reunião com o Núcleo Gestor para apresentação e discussão das propostas, no dia 6/2/2020, no Centro de Convenções de Mariana. Os membros do Núcleo Gestor (NG) foram convidados por e-mail e *WhatsApp*. A reunião do NG teve como referência a seguinte programação:

- 18:00h a 19:00h: exposição e discussão da mesma apresentação utilizada no processo de validação com a ETM, com a incorporação das contribuições dos gestores públicos (ver versão final no Anexo 3);
- 19:00h a 20:00h: fala aberta aos participantes, para esclarecimento de dúvidas e comentários, seguido de *coffee break*;
- 20:00h a 21:00h: divisão dos participantes em 5 grupos para discutir os quadros síntese de diretrizes e propostas, com a incorporação das contribuições dos gestores públicos - 1) aspectos ambientais e saneamento; 2) aspectos socioeconômicos, agropecuária e turismo; 3) habitação e patrimônio; 4) ocupação/uso do solo e gestão urbana; 5) mobilidade;
- 21:00h a 21:30h: apresentação das alterações propostas em cada grupo e fechamento.

Para essa reunião com o Núcleo Gestor foram realizadas as ações listadas abaixo:

- Envio de convite, por e-mail, com as informações sobre o evento;
- Envio, via *WhatsApp*, de convite contendo todas as informações sobre o evento e, no dia do evento, de um lembrete sobre a reunião;
- Envio, via e-mail, de material que subsidiaria as discussões da reunião;
- Realização de ligações telefônicas para convite e solicitação de confirmação de presença.

A reunião com o Núcleo Gestor contou com 63 participantes, considerado um número bastante expressivo. As fotos e listas de presença dessa reunião encontram-se apresentadas no Anexo 5.

## 6.2 Relato do evento

O evento realizou-se no dia 11/2/2020, no Centro de Convenções de Mariana, Centro, contando com 193 participantes.

A Audiência teve como referência a seguinte programação:

- 18:00h a 18:30h: mesa de abertura dos trabalhos composta por autoridades (Prefeito Municipal Duarte Eustáquio Gonçalves Júnior; Vice Prefeito Municipal



NUMERAÇÃO RENOVA	Nº REV:	PÁGINA	DATA
		36/163	30/10/2019
<b>Plano Diretor e Plano de Mobilidade - Processo Participativo</b>			

Newton Geraldo Xavier Godoy; Vereadores Juliano Duarte e Cristiano Vilas Boas; Presidente da ERG Engenharia Ltda, Délio Soares de Moraes);

- 18:30h a 19:00h: após os participantes ouvirem de pé os hinos do Brasil e de Mariana bem como da fala das autoridades, que contextualizaram a importância do momento bem como parabenizaram o trabalho da equipe contratada e a participação da comunidade marianense, foi realizada pelos consultores contratados (Mônica Cadaval Bedê, Patrícia Moreira, Camila de Moraes e Claudia Sanctis) a exposição da mesma apresentação utilizada no processo de validação com a ETM, com a incorporação das contribuições dos membros do NG (ver versão final no Anexo 3);
- 19:00h a 19:30h: fala aberta aos participantes, para esclarecimento de dúvidas e comentários, seguido de *coffee break*; os consultores presentes da equipe contratada retornaram os esclarecimentos solicitados e comentários realizados;
- 20:00h a 21:00h: divisão dos participantes em 5 grupos para discutir os quadros síntese de diretrizes e propostas, já com a incorporação das contribuições NG (ver Anexo 5) - 1) aspectos ambientais e saneamento; 2) aspectos socioeconômicos, agropecuária e turismo; 3) habitação e patrimônio; 4) ocupação/uso do solo e gestão urbana; 5) mobilidade;
- 21:00h a 21:30hh: apresentação das alterações propostas em cada grupo e fechamento.

Nos grupos temáticos foram apresentados com maior detalhe os mapas desenvolvidos e foram discutidos os conteúdos dos quadros síntese de diretrizes e propostas desenvolvidos no âmbito dos temas abordados. As sugestões de acréscimo, supressão ou alteração consideradas pertinentes pelos grupos resultaram em alterações das propostas em mapas ou quadros.

A participação foi bastante expressiva, com 193 participantes entre representantes do poder público (Executivo e Legislativo), do setor técnico, das comunidades bem como de entidades e movimentos de atuação local. As discussões foram bastante intensas demonstrando o grande interesse dos marianenses em relação ao Plano Diretor e ao Plano de Mobilidade. Os materiais de divulgação utilizados bem como as fotos e listas de presença referentes a essa Audiência encontram-se apresentadas no Anexo 6.

No Anexo 2 apresentam-se os documentos normativos atualizando a composição do Núcleo Gestor e convocando a segunda audiência pública.





NUMERAÇÃO RENOVA	Nº REV:	PÁGINA	DATA
		37/163	30/10/2019
Plano Diretor e Plano de Mobilidade - Processo Participativo			

## 7 3ª AUDIÊNCIA PÚBLICA – APRESENTAÇÃO DOS CONTEÚDOS DA MINUTA DE LEI DO PLANO DIRETOR E DO PLANO DE MOBILIDADE

A audiência realizou-se na Arena Mariana, com transmissão simultânea pela internet, via YouTube <[youtube.cm/plandiretordemariana](https://youtube.cm/plandiretordemariana)>, às 18h de 27/10/2020, conforme convocação do prefeito municipal publicada no Diário Oficial do Município em 06/10/2020. Registraram presença física na audiência 249 pessoas; acessaram a transmissão 509. Os trabalhos foram abertos pelo senhor prefeito municipal, Duarte Júnior, que presidiu a mesa, da qual participaram ainda: Erivelton Vasconcelos e Karla Sabino, ex-coordenador e coordenadora do Núcleo Gestor (NG); Maria Edna, representante da ERG Engenharia, cujo diretor presidente, Délio Soares de Moraes, participou remotamente. Pela equipe técnica, participaram a coordenadora do Plano Diretor, Mônica Bedê, e a coordenadora do Plano de Mobilidade, Patrícia Moreira.

Os trabalhos transcorreram-se da seguinte forma:

- Apresentação do vídeo com sobrevoo sobre o município de Mariana destacando os núcleos urbanos da sede e dos demais distritos. O vídeo foi realizado no âmbito de desenvolvimento do Plano Diretor.
- Execução dos hinos nacional e de Mariana.
- Fizeram uso da palavra na abertura dos trabalhos: o presidente da Erg Engenharia, Délio Soares de Moraes, a coordenadora do Núcleo Gestor, Karla Sabino; Erivelton Vasconcelos, ex-coordenador do Núcleo Gestor e atual secretário de Desenvolvimento Social; e o prefeito municipal Duarte Júnior.

Délio Soares, cumprimentou a todos e à equipe responsável por este brilhante trabalho desenvolvido ao longo dos últimos 2 anos, com muita competência, dedicação e compromisso com o futuro de Mariana. Informou que naquela noite seriam apresentadas as propostas e diretrizes do Plano após todo este trabalho construído com intensa e produtiva participação da comunidade e suas lideranças na sede e distritos, além de representantes de todos os segmentos da sociedade civil organizada e entidades de classe do município. Prosseguiu “Com muita honra pela confiança depositada em nossa empresa e gratos pela oportunidade ímpar deste trabalho, que deixará um legado de incalculável valor para o desenvolvimento de Mariana e qualidade de vida para sua população, desejo um bom trabalho nesta noite.”

Karla Sabino destacou o empenho da equipe técnica do município, que ela representa, que após muitas discussões chegou à proposta que seria apresentada. Afirmou a importância do Plano Diretor no planejamento e



NUMERAÇÃO RENOVA	Nº REV:	PÁGINA	DATA
		38/163	30/10/2019
<b>Plano Diretor e Plano de Mobilidade - Processo Participativo</b>			

gestão do território para que se possa caminhar rumo ao desenvolvimento de Mariana. Mariana um município único e são necessárias soluções únicas também para resolver seus problemas. Afirmou que esta é a conclusão de uma etapa; o trabalho é diário e vai continuar, a partir deste primeiro passo, para melhorar a vida dos moradores do município.

Erivelton Vasconcelos elogiou a qualidade do mapeamento e do sistema Topovision executado pela contratada, como também do Plano de Mobilidade. Quanto ao Plano Diretor, salientou a participação dos moradores, inclusive dos distritos. Agradeceu a participação da equipe da administração. Ao final, manifestou seu desejo de que as próximas gestões executem as propostas do Plano Diretor e que a população cobre das administrações sua realização.

Duarte Júnior salientou o trabalho dos profissionais para se chegar aos resultados hoje apresentados. Afirmou ser um legado que fica para Mariana, construído junto com a população. É um passo importante, segundo ele, para que a administração possa executar as políticas públicas, em um momento delicado por que passa o município. Agradeceu o suporte técnico dado pela ERG Engenharia e os recursos fornecidos pela Fundação Renova. Afirmou que o plano compreende: propostas para o crescimento organizado, para a mobilidade urbana, para a gestão do território, para uma cidade mais acessível. Salientou também a importância do mapeamento que o município recebeu. Finalizou, dizendo que este é um passo importante dado em favor do município de Mariana.

- Composição da mesa técnica: Karla Sabino (presencial) e, virtualmente, Isnard Horta, Mônica Bedê e Patrícia Moreira.
- Apresentação do vídeo sobre o mapeamento, cadastramento de imóveis, Planta de Valores Genéricos disponíveis no sistema Topovision Mariana, elaborados e implantados no âmbito de desenvolvimento do Plano Diretor;
- Joseval Moreira, funcionário da administração municipal, falou sobre os produtos resultantes do mapeamento e cadastro, como também sobre a importância de sua utilização pelos diversos setores da prefeitura. Informou que o sistema poderá ser aprimorado e atualizado permanentemente.
- Apresentação do Plano Diretor – 1ª parte por Mônica Bedê, que discorreu sobre: objetivos estratégicos do desenvolvimento sustentável; desenvolvimento econômico e a estratégia de organização econômico-territorial; função social da terra; macrozoneamento, zonas rurais e áreas especiais; zonas urbanas e áreas especiais urbanas; parcelamento, ocupação e uso do solo.



NUMERAÇÃO RENOVA	Nº REV:	PÁGINA	DATA
		39/163	30/10/2019
<b>Plano Diretor e Plano de Mobilidade - Processo Participativo</b>			

– Apresentação do Plano Diretor – 2ª parte por Karla Sabino, que mostrou em mapas o sistema de zoneamento urbano, com a distribuição das zonas e áreas especiais dentro dos perímetros urbanos da sede e dos distritos.

– Manifestaram-se presencialmente, quanto às propostas do Plano Diretor e a aspectos de urbanização da cidade os participantes: Francisco de Assis Silva, representante de Passagem de Mariana no Núcleo Gesto (NG)r; Bernardo Machado, representante da OAB/Mariana no NG; Renê, assessor técnico dos atingidos pela barragem de Fundão; Aída Anacleto, representante de Passagem de Mariana no NG; Lúcia Cristo, gestora do parque estadual do Itacolomy; Márcio Valadares Vasconcelos, advogado; Nilton Sena, morador da rua Bom Jesus; Eduardo Campos, morador do bairro Gogô. Os esclarecimentos solicitados foram dados pela mesa presencial e virtual.

– Manifestou-se pelo chat da transmissão por internet Luzia Mota, membro da comissão de Paracatu de Baixo.

– Apresentação do Plano Diretor (3ª parte) por Mônica Bedê, que discorreu sobre as propostas de ações públicas prioritárias para: meio ambiente e saneamento; desenvolvimento socioeconômico; desenvolvimento urbano, habitação e patrimônio; mobilidade; e gestão de políticas urbanas. Finalizou com as propostas para a gestão participativa – conselho das cidades e conferência da cidade.

– Apresentação do Plano de Mobilidade por Patrícia Moreira que abordou os princípios da mobilidade e as propostas para: vias rurais e vias urbanas; transporte ativo e acessibilidade; circulação e estacionamento; transporte público coletivo; taxi, escolar, transporte fretado e clandestino; logística urbana; segurança e educação para a mobilidade; gestão integrada e participativa.

– Manifestaram-se quanto às propostas do Plano de Mobilidade: presencialmente, Aparecida Tavares, representante da Associação das Pessoas com Deficiência de Mariana (ADEM) no NG, e, pelo chat, Alfeama Souza, advogada, e Luiza Mota. Os esclarecimentos foram dados por Patrícia Moreira.

– Encerramento da audiência pelo prefeito municipal.

O detalhamento do evento e a lista de presença desta Audiência Pública encontram-se no relatório à parte denominado “**Plano Diretor e Plano de Mobilidade – Audiência Pública Realizada em 27/10/2020**”.



NUMERAÇÃO RENOVA	Nº REV:	PÁGINA	DATA
		40/163	30/10/2019
<b>Plano Diretor e Plano de Mobilidade - Processo Participativo</b>			

## ANEXOS

Anexo 1: Documentos da 1ª Audiência Pública – lançamento do Plano Diretor e do Plano de Mobilidade (17/06/2019)

Anexo 2: Documentos da 2ª Audiência Pública – apresentação e discussão das propostas do Plano Diretor e do Plano de Mobilidade (11/02/2020)

Anexo 3: Documentos da 3ª Audiência Pública para apresentação e discussão dos conteúdos das minutas de projetos de lei do Plano Diretor e do Plano de Mobilidade (27/10/2020). O documento detalhado desta audiência está apresentado à parte e denomina-se “Plano Diretor e Plano de Mobilidade – Audiência Pública Realizada em 27/10/2020”





NUMERAÇÃO RENOVA	Nº REV:	PÁGINA	DATA
		41/163	30/10/2019
Plano Diretor e Plano de Mobilidade - Processo Participativo			

## 8 ANEXO 1: DOCUMENTOS DA 1ª AUDIÊNCIA PÚBLICA – LANÇAMENTO DO PLANO DIRETOR E DO PLANO DE MOBILIDADE ( 17/06/2019)

### 8.1 Convocação da audiência pública e decretos municipais

#### DECRETO Nº 9.735/2019, que institui o Núcleo Gestor

DIÁRIO OFICIAL ELETRÔNICO DO MUNICÍPIO DE MARIANA

Instituído pela Lei 2.972 de 17 de junho de 2015

Edição nº 1015 de 31 de maio de 2019

Autor da publicação: Eliene da Conceição Santos

**Publicações Prefeitura de Mariana**

**Legislação: Decretos**

#### DECRETO Nº 9.735, DE 27 DE MAIO DE 2019

*“Dispõe sobre os trabalhos de revisão do Plano Diretor Urbano e Ambiental do Município de Mariana, institui comissão especial para atualização da legislação de gestão urbana e dá outras providências.”*

**O PREFEITO MUNICIPAL DE MARIANA**, no uso de suas atribuições legais e em conformidade com o disposto no artigo 182 da Constituição Federal, e

Considerando o que dispõe o §4º do art. 40 da Lei Federal nº 10.257, de 10 de julho de 2001 – Estatuto da Cidade;

Considerando o que dispõe a Resolução nº 25 de 18 de março de 2005 do Conselho Nacional das Cidades (CONCIDADES);

Considerando a necessidade de se proceder a uma ampla revisão no Plano Diretor Urbano e Ambiental do Município de Mariana – Lei Complementar 016/2004 e suas



NUMERAÇÃO RENOVA	Nº REV:	PÁGINA	DATA
		42/163	30/10/2019
Plano Diretor e Plano de Mobilidade - Processo Participativo			

### DECRETO Nº 9.735/2019, que institui o Núcleo Gestor

alterações;

Considerando ainda, de maneira geral, a necessidade de atualização da legislação municipal complementar ou relacionada ao Plano Diretor, inclusive para adequação ao marco regulatório federal e à realidade territorial e institucional do Município;

DECRETA:

**Art. 1º.** Fica instituída unidade extraordinária de trabalho com a finalidade de se proceder a ampla revisão e atualização da legislação do Município de Mariana.

**Art. 2º.** Para consecução dos objetivos propostos no artigo 1º. fica constituído um Núcleo Gestor, instância coordenadora do processo participativo de revisão do Plano Diretor nos termos da Resolução nº 25 de 18 de março de 2005 do Conselho Nacional das Cidades (CONCIDADES) e da legislação complementar ou relacionada, composto por 33 (trinta e três) membros, com a seguinte constituição:

I – 12 (doze) membros da Equipe Técnica Municipal (ETM), sendo 10 (dez) do Poder Executivo e 2 (dois) do Poder Legislativo;

II – 19 (dezenove) membros representantes da sociedade civil, sendo 11(onze) membros do

Grupo de Trabalho da Comunidade (GC) e 8 (oito) do Grupo de Trabalho de Representantes da Sociedade Organizada (GR).

**§ 1º** – A Equipe Técnica Municipal (ETM), de natureza multiprofissional a ser composta por servidores municipais de elevado nível técnico e por representantes da Câmara Municipal, com propósito de acompanhar, validar no âmbito da administração municipal e contribuir na elaboração dos trabalhos de revisão do Plano Diretor e leis complementares ou relacionadas.

**§ 2º** – O Grupo de Trabalho de Representantes da Sociedade Organizada (GR), a ser composto por representantes de entidades e instituições não governamentais que atuam no Município, vinculadas aos setores popular, técnico e empresarial, indicadas e convidadas pela



NUMERAÇÃO RENOVA	Nº REV:	PÁGINA	DATA
		43/163	30/10/2019
Plano Diretor e Plano de Mobilidade - Processo Participativo			

### DECRETO Nº 9.735/2019, que institui o Núcleo Gestor

administração municipal;

§ 3º – O Grupo de Trabalho da Comunidade (GC), a ser composto por representantes da população da Sede e dos Distritos de Mariana, eleito na Audiência Pública de lançamento do processo de revisão do Plano Diretor, considerando a seguinte composição inicial:

- I - 3 (três) representantes da Sede;
- II - 1 (um) representante de Passagem de Mariana;
- III - 1 (um) representante de Santa Rita Durão;
- IV - 1 (um) representante de Monsenhor Horta;
- V - 1 (um) representante de Bandeirantes;
- VI - 1 (um) representante de Furquim;
- VII - 1 (um) representante de Cachoeira do Brumado;
- VIII - 1 (um) representante de Padre Viegas, e
- IX - 1 (um) representante de Águas Claras.

**Art. 3º.** Aos membros permanentes do Núcleo Gestor poderão se somar, a qualquer tempo e em caráter extraordinário, convidados oriundos de segmentos específicos da sociedade, de entidades públicas ou privadas de órgãos integrantes de outros níveis de governo sediados ou com interesses na gestão urbana do Município.

**Art. 4º.** A Equipe Técnica Municipal (ETM) será designada por ato do Prefeito Municipal, podendo ser ampliada de acordo com as necessidades e o desenvolvimento dos trabalhos.

§ 1º – Pela administração municipal participarão os seguintes órgãos:

I - 1 (um) representante do Gabinete do Prefeito e Vice-Prefeito que coordenará o Núcleo Gestor;

II - 1 (um) representante da Secretaria Municipal de Cultura, Patrimônio Histórico, Turismo, Esportes e Lazer;



NUMERAÇÃO RENOVA	Nº REV:	PÁGINA	DATA
		44/163	30/10/2019
<b>Plano Diretor e Plano de Mobilidade - Processo Participativo</b>			

### DECRETO Nº 9.735/2019, que institui o Núcleo Gestor

- III - 2 (dois) representantes da Secretaria Municipal de Defesa Social;
- IV - 1 (um) representante da Secretaria Municipal de Desenvolvimento Rural;
- V - 1 (um) representante da Secretaria Municipal de Desenvolvimento Social e Cidadania;
- VI - 1 (um) representante da Secretaria Municipal de Meio Ambiente e Desenvolvimento Sustentável;
- VII - 3 (três) representantes da Secretaria Municipal de Obras e Gestão Urbana.

§ 2º – Os representantes do Poder Legislativo serão indicados pelo presidente da Câmara Municipal.

**Art. 5º.** O processo de revisão do Plano Diretor e das demais normas de regência da gestão urbana municipal terá início em audiência pública específica a ser convocada pelo Prefeito Municipal estimando-se, inicialmente, o tempo de trabalho em um ano.

**Art. 6º.** Este Decreto entra em vigor na data da sua publicação.

MANDO, portanto, a todos a quem o cumprimento deste Decreto pertencer, que o cumpram e o façam cumprir, tão integralmente como nele se declara.

**Duarte Eustáquio Gonçalves Júnior**

Prefeito Municipal





NUMERAÇÃO RENOVA	Nº REV:	PÁGINA	DATA
		45/163	30/10/2019
Plano Diretor e Plano de Mobilidade - Processo Participativo			

### Edital - Audiência Pública - Edital de Convocação

DIÁRIO OFICIAL ELETRÔNICO DO MUNICÍPIO DE MARIANA Instituído pela Lei 2.972 de 17 de junho de 2015 Edição nº 1017 de 03 de Junho de 2019  
Autor da publicação: Eliene da Conceição Santos

**Publicações Prefeitura de Mariana**

**Publicações Diversas: Notificações**

#### RETIFICAÇÃO DE DATA E LOCAL

#### EDITAL CONVOCAÇÃO E REGIMENTO INTERNO DE AUDIÊNCIA PÚBLICA DE LANÇAMENTO DO PROCESSO DE REVISÃO DO PLANO DIRETOR

*Convoca Audiência Pública de lançamento da revisão do Plano Diretor Urbano e Ambiental do Município de Mariana.*

O **PREFEITO MUNICIPAL DE MARIANA**, no uso de suas atribuições legais e em conformidade com o §4º do art. 40 da Lei nº 10.257, de 10 de julho de 2001 – Estatuto da Cidade –, visando à atualização da legislação urbanística municipal,

#### RESOLVE:

Art. 1º Fica convocada **AUDIÊNCIA PÚBLICA** para lançamento do processo de revisão do Plano Diretor (Lei Complementar 016/2004) e suas alterações, que dispõem sobre o Plano Diretor Urbano e Ambiental do Município de Mariana, a ser realizada nos termos deste Edital no dia **17 de junho de 2019, horário 18h às 22h no SESI MARIANA** situado à Rua Frei Durão, nº 22, Mariana - MG, Centro, CEP 35420-000.

Art. 2º Fica aprovado o Regimento Interno da Audiência Pública constante do Anexo Único do presente Edital.

Mariana, 31 de maio de 2019

**Duarte Eustáquio Gonçalves Júnior**

Prefeito Municipal



NUMERAÇÃO RENOVA	Nº REV:	PÁGINA	DATA
		46/163	30/10/2019
Plano Diretor e Plano de Mobilidade - Processo Participativo			

ANEXO ÚNICO AO EDITAL CONVOCAÇÃO DE AUDIÊNCIA PÚBLICA DE  
LANÇAMENTO DO PROCESSO DE REVISÃO DO PLANO DIRETOR

**REGIMENTO INTERNO DA AUDIÊNCIA PÚBLICA DE LANÇAMENTO DO PROCESSO DE  
REVISÃO DO PLANO DIRETOR URBANO E AMBIENTAL DO MUNICÍPIO DE MARIANA**

**CAPÍTULO I – DISPOSIÇÕES PRELIMINARES**

**Art. 1º** A Audiência Pública realizar-se-á com o objetivo geral de lançamento do processo de revisão do Plano Diretor do Município.

**Parágrafo único.** A Audiência terá acesso livre a qualquer pessoa interessada, respeitados os limites impostos pelas instalações físicas do local, sendo que as inscrições dos participantes serão feitas no dia e local da Audiência Pública, a partir das 18h.

**Art. 2º** A audiência terá início às 19h, com o encerramento previsto para 22h.

**Art. 3º** A Audiência será conduzida e coordenada pela administração municipal, com apoio da Equipe Técnica da Contratada (ETC) e da Equipe Técnica Municipal (ETM), instituída por Decreto Municipal, com atribuições e composição de acordo com o disposto neste Regimento Interno.

**CAPÍTULO II - DOS PARTICIPANTES**

**Art. 4º** Será considerado participante da Audiência Pública qualquer cidadão ou cidadã, sem distinção de qualquer natureza, interessado em contribuir com o processo de revisão do Plano Diretor do Município.

**Art. 5º** São direitos dos participantes:

- I. Manifestar livremente suas opiniões, no tempo máximo previsto de 3 (três) minutos, sobre as questões tratadas no âmbito da Audiência Pública, respeitando as disposições previstas neste Regimento;
- II. Sugerir, criticar ou propor as questões tratadas no âmbito da Audiência Pública.

**Art. 6º** São deveres dos participantes:

- I. Respeitar o Regimento Interno da Audiência Pública;
- II. Respeitar o tempo estabelecido para intervenção e a ordem de inscrição;
- III. III. Tratar com respeito e civilidade todos os presentes.

**Art. 7º.** A inscrição dos participantes será realizada durante a Audiência, por meio de assinatura de lista de presença, que conterá: nome legível, endereço eletrônico (e-mail), telefone, endereço de moradia, entidade ou instituição que representa, se for o caso, e assinatura.

**Parágrafo único.** A lista de presença ficará disponível durante toda a Audiência em



NUMERAÇÃO RENOVA	Nº REV:	PÁGINA	DATA
		47/163	30/10/2019
<b>Plano Diretor e Plano de Mobilidade - Processo Participativo</b>			

ANEXO ÚNICO AO EDITAL CONVOCAÇÃO DE AUDIÊNCIA PÚBLICA DE  
LANÇAMENTO DO PROCESSO DE REVISÃO DO PLANO DIRETOR

local acessível.

(continuação)

### CAPÍTULO III - DA REALIZAÇÃO DA AUDIÊNCIA

**Art. 8.** A Audiência Pública terá a seguinte ordem:

- I. Abertura oficial;
- II. Apresentação sobre referências, escopo e processo de trabalho para revisão do Plano Diretor;
- III. Fala aberta aos participantes;
- IV. Eleição dos membros do Grupo de Trabalho da Comunidade para compor o Núcleo Gestor, na forma do art. 2º do Decreto Municipal Nº 9.735, DE 27 DE MAIO DE 2019 V. Encerramento.

**Art. 9.** O Grupo de Trabalho da Comunidade (GC), a ser escolhido em nesta audiência, na forma do artigo 2º do Decreto Municipal Nº 9.735, DE 27 DE MAIO DE 2019 será composto por: a. 3 (três) representante da Sede;

- b. 1 (um) representante de Passagem de Mariana;
- c. 1 (um) representante de Santa Rita Durão;
- d. 1 (um) representante de Monsenhor Horta;
- e. 1 (um) representante de Bandeirantes;
- f. 1 (um) representante de Furquim;
- g. 1 (um) representante de Cachoeira do Brumado;
- h. 1 (um) representante de Padre Viegas; e
- i. 1 (um) representante de Águas Claras.

**Art. 10.** Os trabalhos da Audiência Pública e seus resultados deverão ser registrados e relatados pela administração municipal com apoio da equipe técnica contratada.

### CAPÍTULO IV - DAS DISPOSIÇÕES FINAIS

**Art. 11.** As contribuições colhidas durante a Audiência Pública terão caráter consultivo, sendo direcionadas posteriormente ao Núcleo Gestor.

Mariana, 31 de Maio de 2019

**Duarte Eustáquio Gonçalves Júnior**  
Prefeito Municipal



NUMERAÇÃO RENOVA	Nº REV:	PÁGINA	DATA
		48/163	30/10/2019
Plano Diretor e Plano de Mobilidade - Processo Participativo			

### Retificação de Extrato de Convocação de Audiência Pública

O Município de Mariana - MG torna público o edital de convocação e regimento interno de audiência Pública de Lançamento do processo de revisão do plano diretor (Lei Complementar 016/2004) e suas alterações. Data: **17 de junho de 2019, horário 18:00 hs às 22h. Local SESI MARIANA** situado à Rua Frei Durão, nº 22, Mariana - MG, Centro, CEP 35420-000. Fundamentação legal o §4º do art. 40 da Lei nº 10.257, de 10 de julho de 2001 – Estatuto da Cidade visando à atualização da legislação urbanística Municipal. Fica aprovado o Regimento Interno da Audiência Pública constante do Anexo Único do presente Edital publicado no Diário oficial do Município. Site <http://www.mariana.mg.gov.br/>.

Mariana 31 de maio 2019.

Duarte Eustáquio Gonçalves Junior.  
Prefeito Municipal.

## 8.2 Material de divulgação da Audiência Pública

Neste anexo são apresentadas as evidências de realização dos serviços de comunicação para divulgação da Audiência, visando o público da Sede e dos distritos:

- Cartazes;
- Divulgação em instituições de ensino;
- Divulgação para a imprensa;
- Convites;
- Faixas
- Redes sociais.





NUMERAÇÃO RENOVA	Nº REV:	PÁGINA	DATA
		49/163	30/10/2019
Plano Diretor e Plano de Mobilidade - Processo Participativo			

Cartaz

Figura 9 Cartaz afixado no mural do Instituto de Ciências sociais – jun/2019



**O que você quer para a nossa cidade?**

Participe da audiência pública de abertura da revisão do Plano Diretor e elaboração do Plano de Mobilidade de Mariana.

**Conheça este projeto!**

Evento do **PLANO DIRETOR**

Segunda, 17 de junho  
18h às 22h  
Sesi – Rua Frei Durão, 22

Mariana  
Participação e Desenvolvimento

MARIANA ERG FUNDAÇÃO RENOVA

NUMERAÇÃO RENOVA	Nº REV:	PÁGINA	DATA
		50/163	30/10/2019
Plano Diretor e Plano de Mobilidade - Processo Participativo			

*Divulgação em instituições de ensino*



**Figura 10** Divulgação em instituições de ensino

**Bilhete em caderno escolar, cartaz no ICSA e na Escola Infantil Educar, E. E. Gomes Freire, Comunidade de Figueira e E. E. Soares Ferreira**



NUMERAÇÃO RENOVA

Nº REV:

PÁGINA

DATA

51/163

30/10/2019

Plano Diretor e Plano de Mobilidade - Processo Participativo

### Divulgação para a imprensa

JORNAL E RÁDIO  
**\*O ESPETO\***

Pesquisar no site...

Home Notícias Vídeos Edições impressas Contato

Prefeitura de Mariana Extrato de Convocação de Audiência Pública

Publicada no site dia: 30/05/2019 | Cliques: 607

**AUDIÊNCIA PÚBLICA**

O Município de Mariana - MG torna público o edital de convocação e regimento interno de audiência pública de lançamento do processo de revisão do plano diretor (Lei Complementar 016/2004) e suas alterações. Data: 15 de junho de 2019, horário de 08h às 12h, no Centro de Convenções de Mariana, à Av. Getúlio Vargas S/N. Fundamentação legal o 54º do art. 40 da Lei nº 10.257, de 10 de julho de 2001 – Estatuto da Cidade visando à atualização da Legislação urbanística Municipal. Fica aprovado o Regimento Interno da Audiência Pública constante do Anexo Único do presente Edital, publicado no Diário oficial do Município. Site: <http://www.mariana.mg.gov.br/>

Veja também

Organização: Fundação Hemominas  
HEMOMINAS FAZ CAMPANHA DE DOAÇÃO DE SANGUE EM

Mariana começa a discutir planos Diretor e de Mobilidade no dia 17

10 de junho de 2019 - 11:44 | por Redação

**MARIANA**

A partir do próximo dia 17 de junho Mariana dará início ao processo de revisão do Plano Diretor e elaboração do Plano de Mobilidade do município. A Audiência Pública de abertura dos trabalhos acontece no Sesi e será uma oportunidade para que toda a sociedade possa conhecer o projeto, quais etapas serão realizadas e de que forma serão construídos os resultados. Na oportunidade serão eleitos os representantes da sociedade civil que farão parte do Núcleo Gestor do Trabalho, grupo do qual também fará parte membros dos poderes Executivo e Legislativo do Município.

O Plano Diretor é um instrumento de planejamento das cidades em todo o país, cujo principal objetivo é garantir um desenvolvimento para os municípios de forma mais inclusiva e sustentável. Ele é previsto no Estatuto das Cidades (Lei 10.257/2001), que é considerada a principal referência para a expansão dos municípios brasileiros junto à Constituição de 1988. Já o Plano de Mobilidade tem como finalidade elaborar ações para integrar os diferentes modos de transporte e a melhoria da acessibilidade e da mobilidade de pessoas e cargas.

Foto: Mundo dos Inconfidentes

Leia também:

**RIC**



NUMERAÇÃO RENOVA

Nº REV:

PÁGINA

DATA

52/163

30/10/2019

Plano Diretor e Plano de Mobilidade - Processo Participativo

## PANORAMA

A Câmara de Mariana realiza na terça-feira (18) a cerimônia de outorga do diploma de "Honra ao Mérito Quartel de Dragões da Vila de Nossa Senhora do Carmo". Na edição deste ano, a Câmara celebra os 10 anos de criação da comenda concedida pelo legislativo à Polícia Militar de Minas Gerais, e os 300 anos da chegada das primeiras companhias de Dragões, em 1719, à Vila de Nossa Senhora do Carmo, atual Mariana. O evento acontecerá no Cine Teatro Municipal de Mariana, localizado à rua Frei Durão, nº 22 – Centro.



Na reunião da segunda-feira (10) o novo comandante do 52º Batalhão da Polícia Militar, Tenente-Coronel Ademir Siqueira de Faria, que assumiu a região em janeiro deste ano, se apresentou oficialmente aos edis e reforçou a importância do trabalho conjunto em prol da diminuição constante dos índices de criminalidade.



Neste último sábado dia 08 de Junho, aconteceu o III Arraiá Beneficente da Confraria Capim Canela com participação do cantor Leo Nascimento. Os Confrades agradem a todos que foram e principalmente aos apoiadores. "Não precisamos de muitos, apenas uns pelos outros".

Nesta sexta-feira (14), aconteceu a terceira manifestação em favor da educação em todo país. A chamada da greve geral envolve sindicatos, entidades estudantis e movimentos sociais, que convidam toda população para participar da manifestação. Na pauta está o protesto contra a Reforma da Previdência, contra os cortes na educação e por mudanças na mineração. Em Ouro Preto, a concentração e a oficina de cartazes serão às 15h, na Barra. A passeata tem início às 17h e na sequência, às 18h, será realizado um Ato Cultural na Praça Tiradentes. Em Mariana, a concentração acontece no mesmo horário, no Terminal Turístico. A passeata também acontece às 17h e em seguida o Ato Cultural, na Praça Gomes Freire.

A HamTai realizou o VI Torneio Mineiro de Kung Fu/Tai Chi Chuan e Boxe Chinês em Passagem de Mariana no domingo (9). O evento aconteceu no Ginásio Poliesportivo e reuniu mais de 100 atletas, de 10-dezedeze cidades mineiras, que disputaram nas modalidades: KungFu Wushu tradicional e moderno, Tai Chi Chuan (com armas e mãos livres), Cassetete e Boxe Chinês. A anfitriã e co-organizadora, AHamTai, participou com 14 atletas, somando 21 medalhas: 16 ouro, 4 prata e 1 bronze, além de 1 troféu de 3º lugar por equipe.



## 2ª etapa do Circuito Marianense de Vôlei de Areia agita fim de semana

Não medindo esforços para promover as mais variadas modalidades esportivas, a Prefeitura de Mariana, em parceria com Asociação Marianense de Voleibol (AMV), realizou a 2ª etapa do Circuito Marianense de Vôlei de Areia neste fim de semana.

Para o prefeito, Duarte Júnior, a realização da competição reforça a preocupação do poder público em promover a pluralidade esportiva. "É nossa preocupação apoiar as mais diferentes modalidades para assim despertar o interesse de outras pessoas pelo esporte. Não tenho dúvidas que o esporte vem crescendo em no nosso município e isso traz inúmeros benefícios para a cidade", afirmou.

Os resultados da 2ª etapa do Circuito Marianense de Vôlei de Areia seguem abaixo:

- Masculino:**  
1º Lugar: Pablo e Jonathan  
2º Lugar: Wellington e Wesley  
3º Lugar: Túlio e Edivar
- Feminino:**  
1º Lugar: Adriana e Lauriane  
2º Lugar: Bruna e Bianca  
3º Lugar: Lívia e Eliane



## Retificação de Extrato de Convocação de Audiência Pública

O Município de Mariana - MG toma público o Edital de Convocação e Regimento Interno de Audiência Pública do Lançamento do Processo de Revisão do Plano Diretor (Lei Complementar 016/2004) e suas alterações. Data: 17 de junho de 2019, horário 18:00 hs às 22h. Local: Sala de Mariana situada à Rua Frei Durão, nº 22, Mariana - MG, Centro. CEP: 35420-000. Fundamentação legal: o §4º do art. 4º da Lei nº 10.257, de 10 de julho de 2001 - Estatuto da Cidade visando à atualização da legislação urbanística Municipal. Fica aprovado o Regimento Interno da Audiência Pública constante do Anexo Único do presente Edital publicado no Diário Oficial do Município. Site: <http://www.mariana.mg.gov.br>, Mariana 31 de maio 2019. Duarte Eustáquio Gonçalves Junior, Prefeito Municipal.

## Circuito da Marcha traz grandes artistas locais para agitar o evento

Nesta semana o Circuito da Marcha chega com tudo em Mariana. Desde 12 até 16 de junho próximo teremos a 4ª Etapa do Circuito da Marcha Mangalarga Marchador, as feiras do pro-genética e pró-fémea. Todo o evento acontece na Mina del Rey.

Para deixar a energia do Circuito ainda melhor, o evento é palco de diversos shows, com grandes artistas locais se apresentando. Confira um pouco mais sobre cada cantor:

**14/06 - Léo Caballero**  
Léo iniciou sua carreira por influência de seu pai, que o levava para tocar em festas desde os quatro anos de idade. Tem como influên-

dias duplas sertanejas de renome, como Milionário e José Rico, Tião Carreiro e Pardinho, Chitãozinho e Xororó. Em 2010, após se mudar para Viçosa, formou uma dupla com Luiz Henrique do Nascimento, grande amigo. Após cinco anos de parceria, Léo voltou para Mariana e criou o melhor boteco sertanejo do Brasil, O Boteco do Léo.

**15/06 - Marcelo Oliveira**  
Iniciou na música aos 7 anos de idade em conjunto com seu pai, cantando em festas. Com 10 anos ganhou seu 1º violão, que foi presente do seu pai, o seu maior incentivador. Em 2006, formou dupla com seu amigo Dailson e logo

despertaram o interesse de diversos festivais e bares e participando da gravação do programa Fôgão & Viola, que revelou grandes nomes da música sertaneja, como Paula Fernandes e César Menotti & Fabiano. A partir de 2010 se lançou em carreira solo e já gravou cd, "Vagabundo Cachaceiro" e dvd ao vivo.

**16/06 - Bruno Martins**  
Com mais de dez anos de carreira e trazendo em sua bagagem influência como, Zezé de Camargo e Luciano, Leandro e Leonor do Bruno Martins tem o sertanejo correndo por suas veias. O cantor formou sua primeira banda com apenas 15 anos, mas começou a ganhar notoriedade a partir de 2012, quando se apresentou em grandes eventos, como a Expo Mariana.

### PROGRAMAÇÃO

- Sexta-feira (14/06)**  
10h - Circuito da Marcha;  
20h - Léo Caballero
- Sábado (15/06)**  
10h - Circuito da Marcha  
20h - Marcelo Oliveira
- Domingo (16/06)**  
10h - Pôrreirão com os agricultores da cidade e presença dos árbitros oficiais do evento  
18h - Bruno Martins

## Audiência Pública marca abertura do processo de revisão do Plano Diretor e elaboração do Plano Municipal de Mobilidade

A Prefeitura de Mariana convida toda a população para a Audiência Pública de abertura do processo de revisão do Plano Diretor e elaboração do Plano de Mobilidade de Mariana. A Audiência acontece no dia 17 de junho, segunda-feira, das 19h às 21h, no SESI.

O Plano Diretor é uma importante lei municipal que orienta o processo de desenvolvimento e expansão urbana em todo o território do município. O Plano de Mobilidade deve ser integrado e compatível ao Plano Diretor, objetivando o planejamento e a integração entre os diferentes modos de transporte, bem como a ampliação da acessibilidade e a mobilidade de pessoas e mercadorias na cidade.

Nesse primeiro momento serão previstas etapas de elaboração do diagnóstico e propostas para subsidiar a consolidação final do projeto

de lei do Plano Diretor e do Plano de Mobilidade. Ao longo do trabalho serão realizadas diversas oficinas e audiências públicas para viabilizar a participação popular. Além disso, será formado um Núcleo Gestor com posto por representantes do poder público e da sociedade civil, a serem eleitos na Audiência Pública de abertura do processo. É importante que a população da sede e dos distritos compareça à Audiência, não somente para se informar sobre como se dará o trabalho como também para eleger seus representantes para o Núcleo Gestor.

Após o final do processo, após ser discutido na Audiência Pública final, o projeto de lei de revisão do Plano Diretor será encaminhado para aprovação na Câmara Municipal de Mariana. Compareça e fique sabendo como participar desse processo que vai definir a cidade que queremos.





NUMERAÇÃO RENOVA

Nº REV:

PÁGINA

DATA

53/163

30/10/2019

Plano Diretor e Plano de Mobilidade - Processo Participativo

### Convites

Foram encaminhados convites (modelo abaixo) para a Audiência Pública a todos os vereadores, mediante protocolo, conforme exemplos, adiante apresentados, ao presidente e ao vice-presidente da Câmara Municipal. Em seguida, estão listadas as lideranças e autoridades do Município que receberam convites.

**PLANO DIRETOR**  
Mariana  
Participação e Desenvolvimento

Mariana, 10 de junho de 2019.

**Ilustríssimo Senhor**  
Igor Bráulio Gomes Rola  
Coordenador do Mãos Solidárias

Prezado Senhor,

É com grande satisfação que convidamos Vossa Senhoria para a Solenidade da Audiência Pública de abertura do processo de revisão do Plano Diretor e elaboração do Plano de Mobilidade de Mariana.

Essa primeira Audiência será voltada para apresentação dos principais produtos e etapas desse processo. Será realizada a eleição de representantes da sociedade civil para integrar o Núcleo Gestor do trabalho, composto também por representantes dos Poderes Executivo e Legislativo do Município.

**Data:** 17 de junho de 2019, segunda-feira  
**Horário:** 18h00min  
**Local:** R. Frei Durão, 22, Mariana

A sua presença é muito importante para Mariana.

Duarte Eustáquio Gonçalves Júnior  
Prefeito de Mariana

Newton Geraldo Xavier Godoy  
Vice-Prefeito Mariana

Délio Moraes Soares  
Presidente ERG Engenharia

Figura 11 Modelo de convite para a Audiência Pública



NUMERAÇÃO RENOVA	Nº REV:	PÁGINA	DATA
		54/163	30/10/2019
<b>Plano Diretor e Plano de Mobilidade - Processo Participativo</b>			



Mariana, 10 de junho de 2019.

Excelentíssimo Senhor Vereador  
Edson Agostinho de Castro  
Presidente da Câmara Municipal de Mariana

Prezado Senhor,

É com grande satisfação que convidamos Vossa Senhoria para a Solenidade da Audiência Pública de abertura do processo de revisão do Plano Diretor e elaboração do Plano de Mobilidade de Mariana.

Essa primeira Audiência será voltada para apresentação dos principais produtos e etapas desse processo. Será realizada a eleição de representantes da sociedade civil para integrar o Núcleo Gestor do trabalho, composto também por representantes dos Poderes Executivo e Legislativo do Município.

**Data:** 17 de junho de 2019, segunda-feira

**Horário:** 18h00min

**Local:** R. Frei Durão, 22, Mariana.

A sua presença é muito importante para Mariana.

Duarte Eustáquio Gonçalves Júnior  
Prefeito de Mariana

Newton Geraldo Xavier Godoy  
Vice-Prefeito Mariana

Delio Moraes Soares  
Presidente ERG Engenharia

*Delio Moraes Soares*  
11/06/19



NUMERAÇÃO RENOVA	Nº REV:	PÁGINA	DATA
		55/163	30/10/2019
<b>Plano Diretor e Plano de Mobilidade - Processo Participativo</b>			



Mariana, 10 de junho de 2019.

Excelentíssima Senhora Vereadora  
Daniely Cristina Souza Alves  
Vice-presidente da Câmara Municipal de Mariana

Prezada Senhora,

É com grande satisfação que convidamos Vossa Senhoria para a Solenidade da Audiência Pública de abertura do processo de revisão do Plano Diretor e elaboração do Plano de Mobilidade de Mariana.

Essa primeira Audiência será voltada para apresentação dos principais produtos e etapas desse processo. Será realizada a eleição de representantes da sociedade civil para integrar o Núcleo Gestor do trabalho, composto também por representantes dos Poderes Executivo e Legislativo do Município.

**Data:** 17 de junho de 2019, segunda-feira  
**Horário:** 16h00min  
**Local:** R. Frei Durão, 22, Mariana

A sua presença é muito importante para Mariana.

Duarte Eustáquio Gonçalves Júnior  
Prefeito de Mariana

Newton Galvão Xavier Godoy  
Vice-Prefeito Mariana

Délio Moraes Soares  
Presidente ERG Engenharia



Recebem convites, mediante protocolo as autoridades e lideranças de Mariana listadas no quadro abaixo.



NUMERAÇÃO RENOVA	Nº REV:	PÁGINA	DATA
		56/163	30/10/2019
<b>Plano Diretor e Plano de Mobilidade - Processo Participativo</b>			

**Quadro 5 Audiência Pública - Autoridades e lideranças convidadas**

<b>Nº</b>	<b>Autoridade</b>
1	Arcebispo da Diocese de Mariana
2	Chefe do Escritório Técnico do IPHAN em Mariana
3	Comandante da 239ª Cia do Polícia Militar de Mariana
4	Comandante do Posto Avançado do Corpo de Bombeiros em Mariana
5	Defensor Público
6	Delegado Titular da Delegacia de Polícia Civil de Mariana
7	Diretor da Fundação do Jornal Panfletu's
8	Diretor da Unidade de Mariana do Portal da Cidade
9	Diretor do Instituto de Ciências Humanas e Sociais (ICSA)
10	Diretor do Instituto de Ciências Sociais e Aplicadas (ICSA)
11	Diretor-/geral do Jornal Mundo dos Inconfidentes
12	Diretora da APAE
13	Diretora da Comunidade Figueira
14	Diretora da Faculdade de Administração de Mariana
15	Diretora da Rádio Mariana
16	Diretora do Adjetivo/CETEP
17	Diretora Geral da Universidade Presidente Antônio Carlos (UNIPAC)
18	Juíza de Direito Titular da 1ª Vara Cível, Criminal e de da Infância e da Juventude da Comarca de Mariana
19	Juíza de Direito Titular da 2ª Vara Cível, Criminal e de Execuções Penais da Comarca de Mariana
20	Presidente da ACIAM de Mariana
21	Presidente da Casa de Cultura de Mariana
22	Presidente da Subseção da OAB em Mariana
23	Presidente do CDL de Mariana
24	Presidente do Conselho Municipal da Criança e do Adolescente
25	Presidente do Conselho Municipal de Assistência social
26	Presidente do Conselho Municipal de Defesa dos Direitos da Mulher
27	Presidente do Conselho Municipal de Patrimônio de Mariana





NUMERAÇÃO RENOVA	Nº REV:	PÁGINA 57/163	DATA 30/10/2019
<b>Plano Diretor e Plano de Mobilidade - Processo Participativo</b>			

<b>Nº</b>	<b>Autoridade</b>
28	Presidente do Conselho Municipal de saúde
29	Presidente do Conselho Municipal de Turismo de Mariana
30	Presidente do Conselho Municipal do Idoso
31	Presidente do Sindicato dos Produtores Rurais
32	Presidente do Sindicato dos Trabalhadores Rurais de Mariana
33	Presidente do Sindicato Metabase de Mariana
34	Presidente do Sindicato Metabase Inconfidentes
35	Procuradoria Especial da Mulher de Mariana
36	Promotor da 1ª Promotoria de Justiça da Comarca de Mariana
37	Promotor da 2ª Promotoria de Justiça da Comarca de Mariana
38	Secretária Geral da Subseção da OAB em Mariana
39	Secretária-Adjunta da Subseção da OAB em Mariana
40	Vice-Presidente da Subseção da OAB em Mariana



NUMERAÇÃO RENOVA	Nº REV:	PÁGINA	DATA
		58/163	30/10/2019
<b>Plano Diretor e Plano de Mobilidade - Processo Participativo</b>			

### *Faixas*

A seguir, apresentam-se fotos de algumas faixas distribuídas pela cidade e distritos.



**Figura 12 Faixa no Distrito de Bandeirantes**



FUNDAÇÃO RENOVA – PREFEITURA MUNICIPAL DE MARIANA



NUMERAÇÃO RENOVA	Nº REV:	PÁGINA	DATA
		59/163	30/10/2019

Plano Diretor e Plano de Mobilidade - Processo Participativo



Figura 13 Faixa no Distrito de Cláudio Manoel



FUNDAÇÃO RENOVA – PREFEITURA MUNICIPAL DE MARIANA



NUMERAÇÃO RENOVA	Nº REV:	PÁGINA	DATA
		60/163	30/10/2019

Plano Diretor e Plano de Mobilidade - Processo Participativo



Figura 14 Faixa no prédio do Sesi Mariana



Figura 15 Faixa na Praça JK – Sede





NUMERAÇÃO RENOVA	Nº REV:	PÁGINA 61/163	DATA 30/10/2019
<b>Plano Diretor e Plano de Mobilidade - Processo Participativo</b>			

### Propaganda volante

Para propaganda volante foram destacados um veículo e uma motocicleta para cobrir o centro e os bairros da sede e os dez distritos. Sua programação está reproduzida abaixo.

### Top2sonorização e eventos ltda-me

Email:top2som@hotmail.com /fone 31-98405-3398

Localidade	Rotas	Horário	Data	Descrição geral
<b>Cidade</b>	<b>Bairros</b>	<b>14:30 hs a 17:30hs</b>	<b>13/06/2019</b>	<b>Total de 03 horas</b>
Bairros	Rosário: rua jatobá, rua ébano, praça do rosário	14:30 as 15:00	13/06/2019	
Bairros	Centro: praça Tancredo neves, rua padre Gonçalves Lopes, praça gomes freire, rua Dom vicoso, chácara	15:00 as 15:30	13/06/2019	
Bairros	Bairro São Gonçalo: ruas principais	15:45 as 16:20	13/06/2019	
Bairros	Bairro santo Antônio: rua Brasília, rua são Paulo, rua projetada, rua belo horizonte, rua da escola municipal, rua do centro de saúde,	16:23 as 16:50	13/06/2019	
Bairros	Centro: rua Wenceslau Braz, rua monsenhor Rafael coelho, rua cerejeira bairro rosário, vinhático, rua pinho	16:53 as 17:30	13/06/2019	
<b>Localidade</b>	<b>Rotas</b>	<b>Horário</b>	<b>Data</b>	
<b>CIDADE/BAIROS</b>	<b>RUAS</b>	<b>09:10 AS 11:10</b>	<b>14/06/2019</b>	<b>Total de 02 horas</b>
Passagem de Mariana	Passagem de mariana: rua da praia, rua do comercio, alto passagem, rua do hospital, rua do boqueirao, rua do canga, rua do campinho, rua do calvário, rua sambambaia, rua da biquinha	09:10 as 10:10	14/06/2019	
Bairros	Cabanas e santa rita de cassia, santa clara	10:20 as 11:15	14/06/2019	
<b>Localidade</b>	<b>Rotas</b>	<b>Horário</b>	<b>Data</b>	
<b>CIDADE/BAIROS</b>	<b>RUAS</b>	<b>10:00 AS 16:00</b>	<b>17/06/2019</b>	<b>Total de 05 horas</b>
Bairro liberdade	Bairro liberdade: rua araxa, alameda benjamim Guimaraes, rua Erico Verissimo, rua Cecilia Meireles. Rua Bernardo Guimaraes	10:15 as 11:20	17/06/2019	
Bairro Marília de Dirceu	Ruas principais	12:30	17/06/2019	
bairro Morada do sol	Ras principais	13:00	17/06/2019	
Bairro Jardins santana	Principais ruas	13:30	17/06/2019	
Bairro Colina parte alta	Principais ruas	13:50	17/06/2019	
Bairro colina de baixo	Principais ruas	14:35	17/06/2019	
Jardins dos inconfidentes	Principais ruas	<b>15:10</b>	17/06/2019	
centro	Rua bom jesus,av.manoel Leandro correia,rua sanra cruz,praça Tancredo neves,av Juscelino kubschec,praça gomes freire	15:40	17/06/2019	
rosario	Rua cajazeiras,rua pau brasil,praça Jequitibá,rua pinho	16:30	17/06/2019	



NUMERAÇÃO RENOVA	Nº REV:	PÁGINA 62/163	DATA 30/10/2019
Plano Diretor e Plano de Mobilidade - Processo Participativo			

Rádio



COMPROVANTE DE VEICULAÇÃO "PLANO DIRETOR" ERG  
ENGENHRIA - JUNHO 2019

PLAYLIST DIGITAL - COMPROVANTE DE VEICULAÇÃO - DETALHADO

Filtros Ativos:

Veiculações no período entre 14/06/2019 e 17/06/2019  
Inserções das pastas Comerciais  
Arquivos que contenham "PLANO DIRETOR"

Total de Inserções: 20 Tempo total de veiculação: 0:00:11:08

BLOCO 13:20 14/06/2019

CODIGO	INICIO	TERMINO	DURACAO	PASTA	ARQUIVO
ERG-ENGE	13:47:40	13:48:13	00:00:33	COMERCIAIS	PLANO DIRETOR - RADIO

BLOCO 14:40 14/06/2019

CODIGO	INICIO	TERMINO	DURACAO	PASTA	ARQUIVO
ERG-ENGE	14:33:30	14:34:04	00:00:34	COMERCIAIS	PLANO DIRETOR - RADIO

BLOCO 15:20 14/06/2019

CODIGO	INICIO	TERMINO	DURACAO	PASTA	ARQUIVO
ERG-ENGE	15:28:51	15:29:24	00:00:33	COMERCIAIS	PLANO DIRETOR - RADIO

BLOCO 16:00 14/06/2019

CODIGO	INICIO	TERMINO	DURACAO	PASTA	ARQUIVO
ERG-ENGE	15:50:49	15:51:23	00:00:34	COMERCIAIS	PLANO DIRETOR - RADIO



NUMERAÇÃO RENOVA	Nº REV:	PÁGINA 63/163	DATA 30/10/2019
Plano Diretor e Plano de Mobilidade - Processo Participativo			

**BLOCO 16:40 14/08/2019**

CODIGO	INICIO	TERMINO	DURACAO	PASTA	ARQUIVO
ERG-ENGE	17:18:49	17:19:22	00:00:33	COMERCIAIS	PLANO DIRETOR - RADIO

**BLOCO 17:40 14/08/2019**

CODIGO	INICIO	TERMINO	DURACAO	PASTA	ARQUIVO
ERG-ENGE	17:51:29	17:52:02	00:00:33	COMERCIAIS	PLANO DIRETOR - RADIO

**BLOCO 18:00 14/08/2019**

CODIGO	INICIO	TERMINO	DURACAO	PASTA	ARQUIVO
ERG-ENGE	18:25:21	18:25:53	00:00:32	COMERCIAIS	PLANO DIRETOR - RADIO

**BLOCO 08:20 16/08/2019**

CODIGO	INICIO	TERMINO	DURACAO	PASTA	ARQUIVO
ERG-ENGE	08:08:28	08:09:02	00:00:34	COMERCIAIS	PLANO DIRETOR - RADIO

**BLOCO 09:00 16/08/2019**

CODIGO	INICIO	TERMINO	DURACAO	PASTA	ARQUIVO
ERG-ENGE	09:06:26	09:07:00	00:00:34	COMERCIAIS	PLANO DIRETOR - RADIO

**BLOCO 09:40 16/08/2019**

CODIGO	INICIO	TERMINO	DURACAO	PASTA	ARQUIVO
ERG-ENGE	09:43:56	09:44:29	00:00:33	COMERCIAIS	PLANO DIRETOR - RADIO

**BLOCO 10:20 16/08/2019**

CODIGO	INICIO	TERMINO	DURACAO	PASTA	ARQUIVO
ERG-ENGE	10:44:17	10:44:51	00:00:34	COMERCIAIS	PLANO DIRETOR - RADIO

**BLOCO 11:00 16/08/2019**

CODIGO	INICIO	TERMINO	DURACAO	PASTA	ARQUIVO
ERG-ENGE	11:19:41	11:20:14	00:00:33	COMERCIAIS	PLANO DIRETOR - RADIO



NUMERAÇÃO RENOVA	Nº REV:	PÁGINA 64/163	DATA 30/10/2019
Plano Diretor e Plano de Mobilidade - Processo Participativo			

**BLOCO 14:40 16/08/2018**

CODIGO	INICIO	TERMINO	DURACAO	PASTA	ARQUIVO
ERG-ENGE	14:31:35	14:32:08	00:00:33	COMERCIAIS	PLANO DIRETOR - RADIO

**BLOCO 16:40 16/08/2018**

CODIGO	INICIO	TERMINO	DURACAO	PASTA	ARQUIVO
ERG-ENGE	16:05:44	16:06:17	00:00:33	COMERCIAIS	PLANO DIRETOR - RADIO

**BLOCO 17:00 16/08/2018**

CODIGO	INICIO	TERMINO	DURACAO	PASTA	ARQUIVO
ERG-ENGE	17:19:13	17:19:46	00:00:33	COMERCIAIS	PLANO DIRETOR - RADIO

**BLOCO 08:20 17/08/2018**

CODIGO	INICIO	TERMINO	DURACAO	PASTA	ARQUIVO
ERG-ENGE	08:06:59	08:07:33	00:00:34	COMERCIAIS	PLANO DIRETOR - RADIO

**BLOCO 08:20 17/08/2018**

CODIGO	INICIO	TERMINO	DURACAO	PASTA	ARQUIVO
ERG-ENGE	09:28:51	09:29:24	00:00:33	COMERCIAIS	PLANO DIRETOR - RADIO

**BLOCO 10:00 17/08/2018**

CODIGO	INICIO	TERMINO	DURACAO	PASTA	ARQUIVO
ERG-ENGE	10:11:44	10:12:18	00:00:34	COMERCIAIS	PLANO DIRETOR - RADIO

**BLOCO 10:40 17/08/2018**

CODIGO	INICIO	TERMINO	DURACAO	PASTA	ARQUIVO
ERG-ENGE	10:42:57	10:43:31	00:00:34	COMERCIAIS	PLANO DIRETOR - RADIO

**BLOCO 11:20 17/08/2018**

CODIGO	INICIO	TERMINO	DURACAO	PASTA	ARQUIVO
ERG-ENGE	11:33:20	11:33:54	00:00:34	COMERCIAIS	PLANO DIRETOR - RADIO

-----  
Total de Inserções listadas: 20  
Duração total das inserções: 0:00:11:08  
-----





NUMERAÇÃO RENOVA	Nº REV:	PÁGINA	DATA
		65/163	30/10/2019
<b>Plano Diretor e Plano de Mobilidade - Processo Participativo</b>			

Ouro Preto, 19 de Junho de 2019.

*Cássia Miranda*  
Cássia Miranda - MG: 19.936.597  
Atendimento/OPEC





FUNDAÇÃO RENOVA – PREFEITURA MUNICIPAL DE MARIANA



NUMERAÇÃO RENOVA

Nº REV:

PÁGINA

DATA

66/163

30/10/2019

Plano Diretor e Plano de Mobilidade - Processo Participativo

## Redes sociais

The screenshot shows the Facebook profile page for 'Plano Diretor de Mariana' (@planodiretormariana). The page features a cover photo with the text: 'O que você quer para a nossa cidade? Conheça este projeto! 17 de junho de 18h às 22h Sesi - Rua Frei Durão, 22 - Mariana/MG'. The profile picture is a circular logo with the text 'PLANO DIRETOR Mariana Participação e Desenvolvimento'. The page has 2 publications, 83 followers, and 315 people following. A navigation menu at the top includes 'Página', 'Caixa de ent...', 'Notificações', 'Informações', 'Ferramentas...', 'Central de A...', 'Mais', 'Configurações', and 'Ajuda'.


The screenshot shows the Instagram profile for 'planodiretordemariana'. The profile picture is the same circular logo as seen in the Facebook screenshot. The bio reads: 'Plano Diretor de Mariana Espaço Plano Diretor Avenida Getúlio Vargas, s/n, Centro, Mariana - MG'. The profile shows 2 publications, 83 seguidores, and 315 seguindo. The main post is a carousel with the same event announcement as the Facebook page: 'O que você quer para a nossa cidade? Audiência pública de abertura da revisão do Plano Diretor de Mariana. Conheça este projeto! 17 de junho | 18h às 22h Sesi - Rua Frei Durão, 22 - Mariana/MG'.



FUNDAÇÃO RENOVA – PREFEITURA MUNICIPAL DE MARIANA



NUMERAÇÃO RENOVA	Nº REV:	PÁGINA	DATA
		67/163	30/10/2019
<b>Plano Diretor e Plano de Mobilidade - Processo Participativo</b>			





FUNDAÇÃO RENOVA – PREFEITURA MUNICIPAL DE MARIANA



ergengenharia

NUMERAÇÃO RENOVA

Nº REV:

PÁGINA

DATA

68/163

30/10/2019

Plano Diretor e Plano de Mobilidade - Processo Participativo

# O que você quer para a nossa cidade?

Audiência pública de abertura da revisão do Plano Diretor de Mariana.

**Conheça este projeto!**

**17 de junho | 18h às 22h**



Sesi – Rua Frei Durão, 22 - Mariana/MG

Revisão do  
**PLANO DIRETOR**



**Mariana**  
Participação e Desenvolvimento



		<b>FUNDAÇÃO RENOVA – PREFEITURA MUNICIPAL DE MARIANA</b>		 <b>erg</b> engenharia	
<b>NUMERAÇÃO RENOVA</b>	<b>Nº REV:</b>	<b>PÁGINA</b> 69/163	<b>DATA</b> 30/10/2019		
<b>Plano Diretor e Plano de Mobilidade - Processo Participativo</b>					

### 8.3 Lista de presença

A presença dos participantes da Audiência Pública de abertura da revisão do Plano Diretor e elaboração do Plano de Mobilidade de Mariana foi comprovada por meio da lista abaixo reproduzida. Assinaram a lista na entrada do auditório do SESI 167 pessoas.



NUMERAÇÃO RENOVA	Nº REV:	PÁGINA 70/163	DATA 30/10/2019
------------------	---------	------------------	--------------------

Plano Diretor e Plano de Mobilidade - Processo Participativo

## LISTA DE PRESENÇA

Audiência pública de abertura da revisão do Plano Diretor e de elaboração do Plano de Mobilidade de Mariana/MG.

Data: 17 de junho de 2019

Horário: 18 horas

Local: Sesi – Rua Frei Durão, 22, Centro, Mariana/MG



Nome completo	Endereço completo	Telefone	E-mail	Assinatura
Adriana Maria Alves	Rua Bahia, 241	31 98432-2832	adriana.opiniao@mariana	Adriana
M <sup>te</sup> Juliana Barbosa	R. Prof. Frei Paulo - 90	31 98435-2508	mariaabf@yahoo.com.br	Juliana
Luiz Felipe C. Freitas		31 9 9754-1850	luizfc6@yahoo.com.br	Luiz Felipe
José Augusto G. Ferreira	Rua mangabeiras 74	99351-7493	joselbcorreia@yahoo.com.br	José Augusto
Luiz Soares da Silva	Rua Buenos n° 80 colina	31 989873524	Luizsoares100@hotmail.com	Luiz Soares
Regina Carla Passos	Rua Salina n° 43 R. Sul	289248041	REGINYSPASSOS@hotmail.com	Regina
Fabiana Faria	R. V. Maria Clara	(31) 987610778	ffaria@gmail.com	Fabiana
Michelle Xavier	Rua Dr. Rolim n° 1919	(31) 9 8765-9266	michelle.xavier8@gmail.com	Michelle Xavier
Elbert Damaso	R. Margaridas 104	(31) 984618301	elcdamaso@gmail.com	Elbert Damaso
Angélica Silva Oliveira	Rua Tenente Rêgo	(31) 95599-6319	angelica.silvaoliveira@gmail.com	Angélica



NUMERAÇÃO RENOVA	Nº REV:	PÁGINA 71/163	DATA 30/10/2019
------------------	---------	------------------	--------------------

Plano Diretor e Plano de Mobilidade - Processo Participativo



### LISTA DE PRESENÇA

Audiência pública de abertura da revisão do Plano Diretor e de elaboração do Plano de Mobilidade de Mariana/MG.

Data: 17 de junho de 2019

Horário: 18 horas

Local: Sesi – Rua Frei Durão, 22, Centro, Mariana/MG

Nome completo	Endereço completo	Telefone	E-mail	Assinatura
Leonardo J. Santos	R. Olimpia Dickiz 269	9-8844-8976	acammariana@gmail.com	
Michelle Borges	Ouro Preto	98837-3526	michelleborges@gmail.com	
Wagner Aires	Rua S. Felício	35571473	VEREADORZELTIAMA@GMAIL.COM	
ALEXANDRE RIBEIRO	R. ANI. AUGST. ROCHA 49 CENTRO	989553170	alexandreloureiro3@gmail.com	
MILTON SOUZA SALES	RUA DE DIOGO VASCONCELOS	988847552	MILTONSOUZASALES@GMAIL.COM	



NUMERAÇÃO RENOVA	Nº REV:	PÁGINA 72/163	DATA 30/10/2019
------------------	---------	------------------	--------------------

Plano Diretor e Plano de Mobilidade – Processo Participativo

### LISTA DE PRESENÇA

Audiência pública de abertura da revisão do Plano Diretor e de elaboração do Plano de Mobilidade de Mariana/MG.

Data: 17 de junho de 2019

Horário: 18 horas

Local: Sesi – Rua Frei Durão, 22, Centro, Mariana/MG



Nome completo	Endereço completo	Telefone	E-mail	Assinatura
Natalia Martins Soares	SEMED	31996642412	nataliabarcos1810@yahoo.com.br	<i>mbarcos</i>
Leandro Francisco	R. Riconstino F. Paula	31999203834	leandrofrancisco@yahoo.com.br	<i>leandro</i>





NUMERAÇÃO RENOVA	Nº REV:	PÁGINA 73/163	DATA 30/10/2019
------------------	---------	------------------	--------------------

Plano Diretor e Plano de Mobilidade - Processo Participativo



### LISTA DE PRESENÇA

Audiência pública de abertura da revisão do Plano Diretor e de elaboração do Plano de Mobilidade de Mariana/MG.

Data: 17 de junho de 2019

Horário: 18 horas

Local: Sesi – Rua Frei Durão, 22, Centro, Mariana/MG

Nome completo	Endereço completo	Telefone	E-mail	Assinatura
Luciana Igudes	Rua São Sebastião n. 54 Andaraes	384003321		Luciana
Dalila Joazeiro de Sousa	Rua São Sebastião n. 54 Andaraes	984411340	DADAMCARA@gmail.com	Dalila
Luciana Igudes	R. do Rio de Janeiro	999268559		
Renato Dias Nunes	RUA JUAN GONDES, 147	384335029	ENG.RENATO DIASNUNES@GMAIL.COM	Renato
Daniel Souza Ferreira	RUA M. N. 119 B Jardim São	416392225	daniel_sec@yahoo.com.br	Daniel
Emiliano	Sua 316 S/Nº	382374807	emiliano@unimari.br	Emiliano
WALTER SEVERO	RUA VIOZYS 62	03198452000	WALTER@ENGBH.COM.BR	Walter



## LISTA DE PRESENÇA

Audiência pública de abertura da revisão do Plano Diretor e de elaboração do Plano de Mobilidade de Mariana/MG.

Data: 17 de junho de 2019

Horário: 18 horas

Local: Sesi – Rua Frei Durão, 22, Centro, Mariana/MG



Nome completo	Endereço completo	Telefone	E-mail	Assinatura
Juan Carlos	R. Sabara 20	98639.015	juancarlos@yaho.com.br	
Rezenia Lda das	R. Sabara 70	35584941	rezenia.lda.das	
Reguel de Souza	R. Pinto 621	35583356	GMKEL@gmail.com	
Carla F. Z. Santos	R. Manoel Joaquim Magalhães 800	997855953	carlafrancesca@yahoo.com.br	
Thelma Antônia Soares	R. Amador Colares 200	997498681	thelma.antoncia.2059@uol.com.br	
Luiz Felipe A. P. da	R. São 80	31-98251-7773	luizfelipea@gmail.com	
Gisele Góyá Figueiredo	R. Andr. Casar. 92	31-93885-2696	giselegoya@hotmail.com	
Bernardo A. Machado	R. Hidas 115	3199361-0958	bernardof@gmail.com	
Natália Espana Silva	R. Barão 54 Camarara	980655564	natialejama@yahoo.com.br	



NUMERAÇÃO RENOVA	Nº REV:	PÁGINA	DATA
		75/163	30/10/2019

Plano Diretor e Plano de Mobilidade - Processo Participativo

## LISTA DE PRESENÇA

Audiência pública de abertura da revisão do Plano Diretor e de elaboração do Plano de Mobilidade de Mariana/MG.

Data: 17 de junho de 2019

Horário: 18 horas

Local: Sesi – Rua Frei Durão, 22, Centro, Mariana/MG



Nome completo	Endereço completo	Telefone	E-mail	Assinatura
Marcina Miranda Zan	Sombriana	(31) 98590-9803	marcina.zan@netmail.com	
Leucia Keller Bussoli	Rua Biximada	(31) 944853650	lucialc@netmail.com	
Amanda RB Aguiar	R. Visconde de D. R.		amanda_nolag@yahoo.com	
Ernanylli F. Silva	Rua Sobana	(31) 96452-1183	er2@erg.br	
Cláudio Roberto de Souza	Bairro Longo 113. Pádua	(31) 9340418	claudio@erg.br	
Sérgio Alvarice	prof. evsílides de souza	932860005	sergioam@olx.com.br	
Marcos R. F. J. J. J.	R. Pedro Al. Moura 2	35581819	marcos.monteiro@erg.br	
Simuel C. Batista	R. Catarina, 469, Centro	(31) 93622-0433	simuelbatista@netmail.com	
Reginaldo V. V. V.	R. Carlos de Oliveira 311	(31) 983189610	reginaldo.v.v.v@netmail.com	
Mônica P. P.	R. Capitão, 466/12	(31) 992066691	monica.candau@netmail.com	
Patrícia Moura	Rua Compadre, 75	(21) 983213137	patriciam@netmail.com	





NUMERAÇÃO RENOVA	Nº REV:	PÁGINA	DATA
		76/163	30/10/2019

Plano Diretor e Plano de Mobilidade - Processo Participativo



### LISTA DE PRESENÇA

Audiência pública de abertura da revisão do Plano Diretor e de elaboração do Plano de Mobilidade de Mariana/MG.

Data: 17 de junho de 2019

Horário: 18 horas

Local: Sesi – Rua Frei Durão, 22, Centro, Mariana/MG

Nome completo	Endereço completo	Telefone	E-mail	Assinatura
Durval de Souza Viana	Rua Getúlio Vargas, 55	9 8699 1540	ACIANCI/EVALTO204-PA	
Leonilda A. Souza	Rua 9 de Março 144	9 9117 9100	leonilda@Zenalya.com.br	
Paulo G. Rocha	Na do Luminosa	9 8640 0551	paulo.rocha@luminosa.com.br	
Maria Julia Ferreira	R. Mangalves 74	9 904-8093	Majunga2008@gmail.com	
Luiz Fernando L. Ribeiro	Rua Dom Vicooso 232	9 8877-3380	agenciafpr.maz@gmail.com	
Alexandre Gomes de Sá	Rua Atalaia, 248, Pólis	(31) 9 9485-8630	alexandregsadvs@gmail.com	
Maria Gláucia Kauritz	Rua General J. F. Romão 32	9 9994 6632	mariaa.glapoura@luminosa.com.br	





NUMERAÇÃO RENOVA	Nº REV:	PÁGINA	DATA
		77/163	30/10/2019

Plano Diretor e Plano de Mobilidade - Processo Participativo

### LISTA DE PRESENÇA

Audiência pública de abertura da revisão do Plano Diretor e de elaboração do Plano de Mobilidade de Mariana/MG.  
 Data: 17 de junho de 2019  
 Horário: 18 horas  
 Local: Sesi – Rua Frei Durão, 22, Centro, Mariana/MG



Nome completo	Endereço completo	Telefone	E-mail	Assinatura
Patricia Amorim	Rua Pedreira Mariana	31748778 0411	patriciaamorim@projetos.com.br	
Emmanuel D. Trindade	Rua da Praia - 81	(31) 957182977	emmanueltrindade@gmail.com	
Renato da Silva	Av. José Bonifácio 75 Pádua	(30) 988499461	renato@renato.com.br	
Adão Salveiro Junior	Rua CATÁTE 274 Centro	387155614	ADAO@NICK.COM.BR	
Jamil Klumicki	R. Colares (Lb 71)		klumicki@exat.com.br	
Renato de Cristo Capucina		9 83 7 16 637		
MAURICIO	R. Batista D'Almeida	9 3865 1924	MILASBRASIL@GMAIL.COM	
ALUIZIO	R. Capuinha 133-A	9 86 209007	luziuzio@GMAIL.COM	
Genivaldo	R. Manoel Romão	99147-5659	genivaldo@net.com	
Dilson Claudio	Sta Rita D'Alto	(31) 99793 6010	dilsonclaudio@gmail.com	
Alencar	R. Alencar	(31) 3 8563 8350	alencar@SICMARIANA.MG.GOV.BR	





NUMERAÇÃO RENOVA	Nº REV:	PÁGINA 78/163	DATA 30/10/2019
------------------	---------	------------------	--------------------

Plano Diretor e Plano de Mobilidade - Processo Participativo

## LISTA DE PRESENÇA

Audiência pública de abertura da revisão do Plano Diretor e de elaboração do Plano de Mobilidade de Mariana/MG.

Data: 17 de junho de 2019

Horário: 18 horas

Local: Sesi – Rua Frei Durão, 22, Centro, Mariana/MG



Nome completo	Endereço completo	Telefone	E-mail	Assinatura
Rogério Dias Filho	Palmares	31 9854-5686	rogerialdo.ortizdante@uol.br	Rogério
Maria Izabella Silva	R. Ave. 302 - Colina	31 9757 5519	mizabella@gmail.com	Izabella
Clarissa Matard	Av. Deputado C. Cruzada	31 992970799	clarissa.matard@gmail.com	Clarissa
Croymar Batailha	Rua Antônia Matias 78	811387932078	batailhaclar@yahoo.com.br	Croymar
Whiceon da Silva Reis	Barão de Camargos	31 9 7451-3636	whiceonkton@hotmail.com	Whiceon
Guilherme Farin	Barão de Camargos KM	31 99809-4475	-	Guilherme
Eliakin Biundo	Trav. Wenceslau Brás 62 Centro	33-9-9974-5380	eliakinbiundo@gmail.com	Eliakin
Fernanda Reis	Estr. de Liz 15 f. Inap	99293 0115	fernandareisreis@gmail.com	Fernanda
Andrezza Rocha	Dom. Vicenss H2 Centro	988541550	andrezza_s1@hotmail.com	Andrezza
Guimardo Costa	Esajaguira 112 Póvoas	99869-2378	-	Guimardo
Rafaela Jay's	Rua. do Campesino 01	9 9744 9607	-	Rafaela



NUMERAÇÃO RENOVA

Nº REV:

PÁGINA

DATA

79/163

30/10/2019

Plano Diretor e Plano de Mobilidade - Processo Participativo

## LISTA DE PRESENÇA

Audiência pública de abertura da revisão do Plano Diretor e de elaboração do Plano de Mobilidade de Mariana/MG.

Data: 17 de junho de 2019

Horário: 18 horas

Local: Sesi – Rua Frei Durão, 22, Centro, Mariana/MG



Nome completo	Endereço completo	Telefone	E-mail	Assinatura
Rafael de Almeida	Rua Nicolau, 21, Rosário	(31) 98264-5635	rafael.almeida@hotmail.com	[Assinatura]
Ronaldinho de Jesus	Rua Pinheiro n.º 450 Rosário	31 984228623	ronaldinho55@hotmail.com	[Assinatura]
Pollyanna Mendes	Imaia de Zimara 73	(31) 988591474	pollyanna.mendes@kluvia.com.br	[Assinatura]
Silviane Carla de L. S.	R. Condessa, 101	(81) 991171602	silviane.oliveira@hotmail.com	[Assinatura]
Tales Cavalcanti Leite	R. São João, 25	31 98642-9219	tales.cavalcanti@gmail.com	[Assinatura]
Henrique Z. Porto	R. Santa Marta	(31) 99729 6631	henrique.porto@outlook.com	[Assinatura]
Ailton José de Jesus	Rua Costa 180	(31) 9528 3584	aittonjose@guarapiranga.com.br	[Assinatura]
Carla Cavallotti	Rua D. Silveira, 363	98787-6553	carlacavallotti@yahoo.com	[Assinatura]
Ara Paula V. Sardy	Rua Ricardo F. de Paiva 400	98777-4853	arasardyveitack@sardye.com.br	[Assinatura]
Juliana A. Lencina	R. Oito de Março - 108	(31) 997620037	juliana.lencina@percepo.com.br	[Assinatura]
Thamires Brown	R. Magnolia, 41/110	(31) 997311711	thamires.brown@hotmail.com	[Assinatura]





FUNDAÇÃO RENOVA – PREFEITURA MUNICIPAL DE MARIANA



erg engenharia

NUMERAÇÃO RENOVA

Nº REV:

PÁGINA

DATA

80/163

30/10/2019

Plano Diretor e Plano de Mobilidade - Processo Participativo

## LISTA DE PRESENÇA

Audiência pública de abertura da revisão do Plano Diretor e de elaboração do Plano de Mobilidade de Mariana/MG.

Data: 17 de junho de 2019

Horário: 18 horas

Local: Sesi – Rua Frei Durão, 22, Centro, Mariana/MG



Nome completo	Endereço completo	Telefone	E-mail	Assinatura
Sônia Siqueira Monteiro	Trav. Wenceslau Braz 31	(31) 35585329	somiasiqueira@gmail.com	







NUMERAÇÃO RENOVA	Nº REV:	PÁGINA 81/163	DATA 30/10/2019
------------------	---------	------------------	--------------------

Plano Diretor e Plano de Mobilidade - Processo Participativo

### LISTA DE PRESEÇA

Audiência pública de abertura da revisão do Plano Diretor e de elaboração do Plano de Mobilidade de Mariana/MG.  
 Data: 17 de junho de 2019  
 Horário: 18 horas  
 Local: Sesi – Rua Frei Durão, 22, Centro, Mariana/MG



Nome completo	Endereço completo	Telefone	E-mail	Assinatura
Rosemaria A. Santos	Rua 5 de Junho Mariana	3193900995	mariahsantos@ipkoo.com.br	
Flavio Gomes Pereira	Rua 6109 de Junho Mariana Bloco F - J. da Independência	3197581177	eggsatad@yahoo.com.br	
Yessy da Jey WENCESLAUBER		996070702		
Silvana M. Nascimento	R. Manoel L. Pereira	988611910	apasmariana@yahoo.com.br	
Henrique Guimarães	Santis Antônio	984091265		
Paulo Garcia	Paracatu d. Silva	98496-9816		
Amélia M. Gonçalves	Paracatu de Baixo	98300-1508		
Leandro Pereira	Centro	31355521331	leandro@qmail.com	
Maris R. dos Anjos Costa	R. do Seminário Centro	31 986072610	marisdosanjos@gmail.com	
Regisminda Maria da Silva	R. do Seminário Centro	31 98664329	marisdosanjos@hotmail.com	
Filipe T. Mul Santos	R. Ruy de Almeida - São José	31 988634538	FILIPEMOLSA@GMAIL.COM	





NUMERAÇÃO RENOVA	Nº REV:	PÁGINA 82/163	DATA 30/10/2019
Plano Diretor e Plano de Mobilidade - Processo Participativo			

## LISTA DE PRESENÇA

Audiência pública de abertura da revisão do Plano Diretor e de elaboração do Plano de Mobilidade de Mariana/MG.

Data: 17 de junho de 2019

Horário: 18 horas

Local: Sesi – Rua Frei Durão, 22, Centro, Mariana/MG



Nome Completo	Endereço completo	Telefone	Email	Entidade que representa	Assinatura
Vanessa Lucas Cardoso da Silva	R. D. Viçoso, 184/ Casa A. - Centro	—	edscarde@gmail.com A	—	Ed. =
Edson Cardoso da Silva	—	—	vanessalucas.vlp gmail.com	—	7/8
Wanderley Honorato do Alve	Rua Pernambuco nº 63, celina	99543.7297	wanderley.honorato alve@gmail.com	Associação de Trompetistas e Lobos	
MARION FIALHO FIGUEIREDO SILVA	RUA IPANEMA, 139, ARRO 102, N.5 AGARENDA	98668 9172	MARION.FIGUEIREDO @MARIANA.MG.GOV. BR	PREFEITURA DE MARIANA	
Kátia M. dos Santos Quirino	Associação Ptlto do Rosário	982203425	K1m4s796@gmail.com	Mariana	
Flávia César da Silva	Rua Peru n.º 93	33884 1306	flaviasilva2005@yahoo.com.br	Piquiz Club	



NUMERAÇÃO RENOVA	Nº REV:	PÁGINA	DATA
		83/163	30/10/2019
Plano Diretor e Plano de Mobilidade - Processo Participativo			

## LISTA DE PRESENÇA

Audiência pública de abertura da revisão do Plano Diretor e de elaboração do Plano de Mobilidade de Mariana/MG.

Data: 17 de junho de 2019

Horário: 18 horas

Local: Sesi – Rua Frei Durão, 22, Centro, Mariana/MG



Nome Completo	Endereço completo	Telefone	Email	Entidade que representa	Assinatura
Flávia Inês de Espinola	Rua José Vicente de Souza 440	98201 5688	alvair@engenharia.com.br	ERG Engenharia	[Assinatura]
Carina de Souza	Rua Beneditina, 62 Maria da Graça	942043768	carinadissouza88@gmail.com	Figueira	[Assinatura]
William F. Mair	R. Pimenta 253 Colina	987423594 998834397			[Assinatura]
José Roberto	R. Pimenta 215 Colina	95852291		Prefeitura	[Assinatura]
Marta Aparecida Lima e Silva	Rua Jiquitica, 34 Rosário	31.98574-0321	marilia_cora_sened@gmail.com	SEMED	[Assinatura]
Edson de Almeida	R. Gomes Antonio	39 99751 8353	edson@renova.com.br	Associação de Beneditinos	[Assinatura]



FUNDAÇÃO RENOVA – PREFEITURA MUNICIPAL DE MARIANA



erg engenharia

NUMERAÇÃO RENOVA

Nº REV:

PÁGINA

DATA

84/163

30/10/2019

Plano Diretor e Plano de Mobilidade - Processo Participativo

## LISTA DE PRESENÇA

Audiência pública de abertura da revisão do Plano Diretor e de elaboração do Plano de Mobilidade de Mariana/MG.

Data: 17 de junho de 2019

Horário: 18 horas

Local: Sesi – Rua Frei Durão, 22, Centro, Mariana/MG



Nome Completo	Endereço completo	Telefone	Email	Entidade que representa	Assinatura
Marina de S. Lima	Rua de Gloria 15 Bomfim	397220168			Marina S.
Anderson R. T. Torres	Rua Wenceslau Braz 03		andersonrt.ferraz@gmail.com	Planos Geo	Anderson
William Antonio Silva Costa	Rua do Galvão 235	396282132	Wasilvacoata@gmail.com.br		William







NUMERAÇÃO RENOVA	Nº REV:	PÁGINA	DATA
		85/163	30/10/2019

Plano Diretor e Plano de Mobilidade - Processo Participativo

## LISTA DE PRESENÇA

Audiência pública de abertura da revisão do Plano Diretor e de elaboração do Plano de Mobilidade de Mariana/MG.

Data: 17 de junho de 2019

Horário: 18 horas

Local: Sesi – Rua Frei Durão, 22, Centro, Mariana/MG



Nome Completo	Endereço completo	Telefone	Email	Entidade que representa	Assinatura
	Bairro Marquês			Academ. Presidente	
Robsonary D. Prado	Rua dos de Quilô Nº 50	031 99919097	marquês@quilô.com.br		<i>[Handwritten Signature]</i>
DAVIDSON SOUZA CAZ	Rua Yolanda Guimarães nº 20, Princesa Mariana	(31) 9903-6992	Davidson.souza@topocart.com.br	TOPOCART	<i>[Handwritten Signature]</i>
Karine Fabiana Francisco	Rua Yolanda Guimarães nº 20, Princesa Mariana	(31) 9903-3800	karine.fabiana@topocart.com.br	TOPOCART	<i>[Handwritten Signature]</i>
Denise P. de Almeida	R. Eucalypto s/nº 21 Ribeirão	(31) 3555-1964 (31) 3557-9036	denise.almeida@yahoo.com.br	Proj. de Mariana	<i>[Handwritten Signature]</i>
Ana Luícia Henri Vitória	Rua das Mangueiras, 44 - Jardim dos Inconfidentes	(31) 98826-1968	anahenrivitoria@hotmail.com	Subsecretaria de Vis. e Inovação d. S. U. 36	<i>[Handwritten Signature]</i>
Pavão M. Souza	Pavão da Mata Furquim	3556-3088		Associação Com. Furquim	<i>[Handwritten Signature]</i>



NUMERAÇÃO RENOVA	Nº REV:	PÁGINA	DATA
		86/163	30/10/2019

Plano Diretor e Plano de Mobilidade - Processo Participativo

### LISTA DE PRESENÇA

Audiência pública de abertura da revisão do Plano Diretor e de elaboração do Plano de Mobilidade de Mariana/MG.

Data: 17 de junho de 2019

Horário: 18 horas

Local: Sesi – Rua Frei Durão, 22, Centro, Mariana/MG



Nome Completo	Endereço completo	Telefone	Email	Entidade que representa	Assinatura
Silviano Duarte	Rua Paiva, 208, Colônia	988741548	silviano.duarte@total.com	Câmara Municipal	
Elisabe de Freitas	Rua São Geraldo	9.83157714	elisabe.defreitas@gmail.com	Demutran	
Livia K. Martins	R. Moventim Horb, 70, Desc.	(31) 9.9916.811	liviapereiracontabil@gmail.com	Caritas	
Flora Lopes Passos	R. Direitor, 07, Centro	35571455	flora.pasos@iphm.gov.br	IPHAN	
Maria Aparecida Tolosa Sando	R. Prof. Rochefort	997105931	aparecidatolosa@procuradoria.def.ribeirao.com.br	ADEN Associação de Pessoas Cívides	
Elizangela C.S. Costa	Rua do Tiro 243 - Rua	384540604	elizangela_0521@hotmail.com	Associação Mandorla ASMOCLAM	





NUMERAÇÃO RENOVA	Nº REV:	PÁGINA	DATA
		87/163	30/10/2019
Plano Diretor e Plano de Mobilidade - Processo Participativo			

### LISTA DE PRESENÇA

Audiência pública de abertura da revisão do Plano Diretor e de elaboração do Plano de Mobilidade de Mariana/MG.  
 Data: 17 de junho de 2019  
 Horário: 18 horas  
 Local: Sesi – Rua Frei Durão, 22, Centro, Mariana/MG



Nome Completo	Endereço completo	Telefone	Email	Entidade que representa	Assinatura
Elizete Viana R. Silva		3557-4113	elizete.viana@ Hortind.com	SEDAU	[Signature]
Alcides Assis G. Moura		3557-2834	alcides.assis@fundacao- renova.org	F. Renova	[Signature]
Antonio P. Bar-Caus	R. 402 D. VALERIO R. AUSTINIANO BARTOSA	9-4688-3929	AP.Bar-Caus@atacar	Boa Defesa	[Signature]
Alexandro P. Goncalves	Rua Pequena 460 Carbass	93963-8557	diretoria@associaçao- mg.gov.br	SAAC	[Signature]
Alexandro Luiz P. Aze	R. Paul Hugo B Volante	99744 2212	Alexandro.472 @hotmail.com	SEMED	[Signature]
Regina pomari	VENUESLA 3245 786	7. 22047012	Regina mariana 2017@finaf.org	RENEO	[Signature]







NUMERAÇÃO RENOVA	Nº REV:	PÁGINA 88/163	DATA 30/10/2019
Plano Diretor e Plano de Mobilidade - Processo Participativo			

## LISTA DE PRESENÇA

Audiência pública de abertura da revisão do Plano Diretor e de elaboração do Plano de Mobilidade de Mariana/MG.

Data: 17 de junho de 2019

Horário: 18 horas

Local: Sesi – Rua Frei Durão, 22, Centro, Mariana/MG



Nome Completo	Endereço completo	Telefone	Email	Entidade que representa	Assinatura
Auelinda Gonçalves Couto	R. Antônio Carlos Gonçalves, 93 - S. Cuaburo	31 97141252	aelinda.administradora @maxima.mg.gov.br	Prefeitura de Mariana	
Lydiane M. Rangel Martini	Rua Ipanema, 186 apto 202 - N. Sra. Aparecida	31 93700-922	lydianerangel@ hotmail.com	PMH	
Claudimara M. Miranda	condom. St. Euzébio Mariana, MG	31 99731-1826	claudimara@gmail.com	PMH	
José Carlos dos Santos da Costa	Rua Dom Eulário 103 entre Raimundo	31 983729257	zeca.dos.santos@jatoir .com.br	PMH	
Benedicta dos Santos da Costa	Rodovia do Contorno 229	946366507	benedicta@viva contorno.com.br	SOCIEDADE C-11	
KARLA DANIELLE SABINO LIMA	AV. MARCOEL LEANDRO CORREA 15/03	9 88663034	Karladaniellesabino@gmail .com	SEC. OBRAS PMH	





## LISTA DE PRESENÇA

Audiência pública de abertura da revisão do Plano Diretor e de elaboração do Plano de Mobilidade de Mariana/MG.

Data: 17 de junho de 2019

Horário: 18 horas

Local: Sesi – Rua Frei Durão, 22, Centro, Mariana/MG



Nome Completo	Endereço completo	Telefone	Email	Entidade que representa	Assinatura
Sabrina P. Silva Peres	Rua Santa Teresinha 2933	971342333	ssabinabrino268@gmail.com	Presidente Associação Penedeiros	[Assinatura]
Graciele Regina	Rua RONDIS GLORIA 113	937172438			
Wagner (Fábio) Lima	Rua Américo Albuquerque	985710102	Wagner.dupont@outlook.com	Município de Tapalá	[Assinatura]
Michelle Borges	Quilômetro Ponto	988373526	michelleborges@mei.com	Rádio Real O Liberal	[Assinatura]
Cassio Horta	Rua Inglaterra 137 Fonte da Saúde	988675751	Cassio.horta@hothorad.com		[Assinatura]
Pedro Henrique Camargo de Sousa	Rua dos Meios Números 86, Centro	(43)998336873	pedrohenriquecamargo@gmail.com	Samuel Pontes Faria	[Assinatura]



FUNDAÇÃO RENOVA – PREFEITURA MUNICIPAL DE MARIANA



erg engenharia

NUMERAÇÃO RENOVA	Nº REV:	PÁGINA	DATA
		90/163	30/10/2019

Plano Diretor e Plano de Mobilidade - Processo Participativo

### LISTA DE PRESENÇA

Audiência pública de abertura da revisão do Plano Diretor e de elaboração do Plano de Mobilidade de Mariana/MG.

Data: 17 de junho de 2019

Horário: 18 horas

Local: Sesi – Rua Frei Durão, 22, Centro, Mariana/MG



Nome Completo	Endereço completo	Telefone	Email	Entidade que representa	Assinatura
Marcelo Freire dos Santos	Rua Hés Marquinhos 61 Jardim dos Girafas	480108329	marcelofreiredosantos@gmail.com	CABINETE DO PREFEITO	[Assinatura]
Alicione Araújo	R. Rocamã - 144 Coluna	98626-3421	alicioaraujo34@yahoo.com.br	Secretaria de Educação	[Assinatura]
Wesley Gomes	PMM	35579064	analisedeprojeto@gmail.com	Secretaria de Obras	[Assinatura]
[Assinatura]	Passagem	99760994		Cabinete	[Assinatura]
Bruno Freitas Costa	pmm	988113613	brunofreitas@gmail.com	Cabinete	[Assinatura]
Edna Maria Teixeira					[Assinatura]





NUMERAÇÃO RENOVA	Nº REV:	PÁGINA 91/163	DATA 30/10/2019
Plano Diretor e Plano de Mobilidade - Processo Participativo			

## LISTA DE PRESENÇA

Audiência pública de abertura da revisão do Plano Diretor e de elaboração do Plano de Mobilidade de Mariana/MG.

Data: 17 de junho de 2019

Horário: 18 horas

Local: Sesi – Rua Frei Durão, 22, Centro, Mariana/MG



Nome Completo	Endereço completo	Telefone	Email	Entidade que representa	Assinatura
Cláuciene Mendes Cardoso	Rua: Da fazenda: n.º 26 f.º 26 f.º 26 f.º 26 f.º 26	8785.0196	monde@clauciene@gmail.com	SEMED	Cláuciene Mendes
Mariana Toffano de Trindade	Rua Dom J.º 1.º 92	05574504	caia.trindade@hotmail.com		Mariana Toffano
Adriano de C. Oliveira	RUA ALDEGARAN 37 CRUZILHO DO SUL	9765.0203	adriano.oliveira@gmail.com	SEC. MUNIC. DE PLANEJAMENTO E GESTÃO	Adriano de C. Oliveira
Caiana da M.ª Faustino	Rua André Oliveira 87, apto 105, Barber/Mourão	8596.2469	caianamimol@yahoo.com.br		Caiana da M.ª Faustino
Danielle M. Faustino	R. Bom Jesus, 80 Centro, Mariana	38706.1649	daniellefaustino@yahoo.com.br	Agente de Endemias	Danielle M. Faustino
Marcos Antonio Machado Monteiro	Av Getúlio Vargas 5 centro, Mariana -MG	99961.0321	marcosmonteiro@gmail.com	Marcos ARQUITECTURA	Marcos Antonio Monteiro





NUMERAÇÃO RENOVA	Nº REV:	PÁGINA 92/163	DATA 30/10/2019
Plano Diretor e Plano de Mobilidade - Processo Participativo			

### LISTA DE PRESENÇA

Audiência pública de abertura da revisão do Plano Diretor e de elaboração do Plano de Mobilidade de Mariana/MG.

Data: 17 de junho de 2019

Horário: 18 horas

Local: Sesi – Rua Frei Durão, 22, Centro, Mariana/MG



Nome Completo	Endereço completo	Telefone	E-mail	Entidade que representa	Assinatura
Paulo Aécio Martins Filho	Rua das Armutias, 56	92473 7173	PauloAecioFilho@yaho.com.br		
Roberto José	Rua Frei 26	513267611	agelba@netop.com.br	Cartão de	
JULIO C VASCONCELOS	RUA VILA RICA 25 CENTRO	(51)99875342	JULIO CESAR COSTA MARIANA-MG-GDR-BR	Pmm	
Elis Carmo Mid	RUA Wenceslau 19	58828 0355	Calubronal@telcel.com	ONG NOSSA MARIANA	
Thaiziane de S. Silva	Rua Pinho 591 Bairro	98381-8811			
Selange R. S. Reis	Rua: Cônego Braga 130 Prátima	98898-2340	arr@si.com.br	Comunidade da Segura	







NUMERAÇÃO RENOVA

Nº REV:

PÁGINA

DATA

93/163

30/10/2019

Plano Diretor e Plano de Mobilidade - Processo Participativo

## LISTA DE PRESENÇA

Audiência pública de abertura da revisão do Plano Diretor e de elaboração do Plano de Mobilidade de Mariana/MG.

Data: 17 de junho de 2019

Horário: 18 horas

Local: Sesi – Rua Frei Durão, 22, Centro, Mariana/MG



Nome Completo	Endereço completo	Telefone	Email	Entidade que representa	Assinatura
Daniel Roberto Santiago	Rua Prof. João Sampaio N.º 45 CASA 2	3557-2729	daniel@plantageo.com.br	PIANTAGEO	
Joaquim Antônio Dias					
Luiz Gonzaga M. M. Valencio	Rua Francisco do Assis Setor 004 243	31-346005167	luizvalencio@com.mg.gov.br	Prefeitura Mariana	
Silvana Siqueira Monteiro	Trav. Universidade Prog. 31	3558 5329	silvasiqueira@gsnail.com	SEMED	
Rafaelson Rodrigo de Jesus	Rua Dinamarca n.º 2580 Res	88645455		Des. João G. L.	
Efraim L. Rocha	Rua Dinamarca 43	996840783			



## 9 ANEXO 2: DOCUMENTOS DA 2ª AUDIÊNCIA PÚBLICA – APRESENTAÇÃO E DISCUSSÃO DAS PROPOSTAS DO PLANO DIRETOR E DO PLANO DE MOBILIDADE (11/02/2020)

### 9.1 Convocação da audiência pública e decretos municipais

Apresentam-se aqui:

- Edital convocação e regimento interno de Audiência Pública para apresentação e discussão das propostas para revisão do Plano Diretor e elaboração do Plano de Mobilidade. O Monumento, Edição nº 1235 de 29 de janeiro de 2020.
- Decreto nº 9.978, de 22 de janeiro de 2020, altera disposições do Decreto nº 9.735, de 2019 e dá outras providências.
- Decreto nº 9.979, de 22 de janeiro de 2020, designa membros para compor o Núcleo Gestor, instância coordenadora do processo participativo de revisão do Plano Diretor e da legislação complementar ou relacionada”.

#### **EDITAL CONVOCAÇÃO E REGIMENTO INTERNO DE AUDIÊNCIA PÚBLICA PARA APRESENTAÇÃO E DISCUSSÃO DAS PROPOSTAS PARA REVISÃO DO PLANO DIRETOR E ELABORAÇÃO DO PLANO DE MOBILIDADE**

Convoca Audiência Pública para apresentação e discussão de propostas para revisão do Plano Diretor e elaboração do Plano de Mobilidade do Município de Mariana.

O **PREFEITO MUNICIPAL DE MARIANA**, no uso de suas atribuições legais e em conformidade com o §4º do art. 40 da Lei nº 10.257, de 10 de julho de 2001 – Estatuto da Cidade –, visando à atualização da legislação urbanística municipal,

#### **RESOLVE:**

Art. 1º Fica convocada AUDIÊNCIA PÚBLICA para apresentação e discussão de propostas para revisão do Plano Diretor – Lei Complementar 016/2004 e suas alterações – e elaboração do Plano de Mobilidade do Município de Mariana, a ser



realizada nos termos deste Edital no dia 11 de fevereiro de 2020, horário de 18:00 as 22:00, no Centro de Convenções de Mariana, à Av. Getúlio Vargas S/N.

Art. 2º Fica aprovado o Regimento Interno da Audiência Pública constante do Anexo Único do presente Edital.

Mariana, 21 de janeiro de 2020

**Duarte Eustáquio Gonçalves Júnior**  
Prefeito Municipal

## **ANEXO ÚNICO AO EDITAL CONVOCAÇÃO DE AUDIÊNCIA PÚBLICA PARA APRESENTAÇÃO E DISCUSSÃO DAS PROPOSTAS PARA REVISÃO DO PLANO DIRETOR E ELABORAÇÃO DO PLANO DE MOBILIDADE**

### **REGIMENTO INTERNO DA AUDIÊNCIA PÚBLICA PARA APRESENTAÇÃO E DISCUSSÃO DAS PROPOSTAS PARA REVISÃO DO PLANO DIRETOR E ELABORAÇÃO DO PLANO DE MOBILIDADE DO MUNICÍPIO DE MARIANA**

#### **CAPÍTULO I – DISPOSIÇÕES PRELIMINARES**

Art. 1º A Audiência Pública realizar-se-á com o objetivo geral de apresentação e discussão das propostas relativas à revisão do Plano Diretor e à elaboração do Plano de Mobilidade do Município de Mariana.

Parágrafo único. A Audiência terá acesso livre a qualquer pessoa interessada, respeitados os limites impostos pelas instalações físicas do local, sendo que as inscrições dos participantes serão feitas no dia e local da Audiência Pública, a partir das 18 h.

Art. 2º A audiência terá início às 18 h, com o encerramento previsto para 22 h.

Art. 3º A Audiência será conduzida e coordenada pela Administração Municipal, com apoio da Equipe Técnica da Contratada (ETC) e da Equipe Técnica Municipal (ETM).

#### **CAPÍTULO II - DOS PARTICIPANTES**



Art. 4º Será considerado participante da Audiência Pública qualquer cidadão ou cidadã, sem distinção de qualquer natureza, interessado em contribuir com o processo de revisão do Plano Diretor e elaboração do Plano de Mobilidade do Município.

Art. 5º São direitos dos participantes:

I. Manifestar livremente suas opiniões, no tempo máximo previsto de 3 (três) minutos, sobre as questões tratadas no âmbito da Audiência Pública, respeitando as disposições previstas neste Regimento;

II. Sugerir, criticar ou propor as questões tratadas no âmbito da Audiência Pública.

Art. 6º São deveres dos participantes:

I. Respeitar o Regimento Interno da Audiência Pública;

II. Respeitar o tempo estabelecido para intervenção e a ordem de inscrição;

III. Tratar com respeito e civilidade todos os presentes.

Art. 9º. A inscrição dos participantes será realizada durante a Audiência, por meio de assinatura de lista de presença, que conterà: nome legível, endereço eletrônico (e-mail), telefone, endereço de moradia, entidade ou instituição que representa, se for o caso, e assinatura.

Parágrafo único. A lista de presença ficará disponível durante toda a Audiência em local acessível.

### **CAPÍTULO III - DA REALIZAÇÃO DA AUDIÊNCIA**

Art. 10. A Audiência Pública terá a seguinte ordem:

I. Abertura oficial;

II. Apresentação do processo e das diretrizes gerais para revisão do Plano Diretor e elaboração do Plano de Mobilidade.





III. Apresentação e discussão das diretrizes e propostas com os participantes distribuídos em grupos temáticos

IV. Apresentação em plenário dos resultados dos grupos temáticos;

V. Fala aberta aos participantes;

VI. Considerações finais pela coordenação;

VII. Encerramento.

#### **CAPÍTULO IV - DAS DISPOSIÇÕES FINAIS**

Art. 11. As contribuições colhidas durante a Audiência Pública terão caráter consultivo e deverão ser registrados e relatados, juntamente com o desenvolvimento dos trabalhos, pela administração municipal com apoio da Equipe Técnica da Contratada (ETC).

Mariana, 21 de janeiro de 2020

**Duarte Eustáquio Gonçalves Júnior**  
Prefeito Municipal

\*\*\*

#### **DECRETO Nº 9.978, DE 22 DE JANEIRO DE 2020**

*“Altera disposições do Decreto nº 9.735, de 2019 e dá outras providências.”*

O **PREFEITO MUNICIPAL DE MARIANA**, no uso de suas atribuições legais e em conformidade com o disposto no art. 182, da Constituição Federal,

#### **DECRETA:**

**Art. 1º** – O art. 2º do Decreto nº 9.735, de 27 de maio de 2019, que dispõe sobre os trabalhos de revisão do Plano Diretor Urbano e Ambiental do Município de



Mariana, institui comissão especial para atualização da legislação de gestão urbana, passa a vigorar com as seguintes alterações:

“Art. 2º. Para consecução dos objetivos propostos no artigo 1.º fica constituído um Núcleo Gestor, instância coordenadora do processo participativo de revisão do Plano Diretor nos termos da Resolução nº 25 de 18 de março de 2005 do Conselho Nacional das Cidades (CONCIDADES) e da legislação complementar ou relacionada, composto por 46 (quarenta e seis) membros, com a seguinte constituição:

I – 22 (vinte e dois) membros da Equipe Técnica Municipal (ETM), sendo 19 (dezenove) do Poder Executivo, 1 (um) do Instituto do Patrimônio Histórico e Artístico Nacional (IPHAN) em Mariana e 02 (dois) do Poder Legislativo;

II – 24 (vinte e quatro) membros representantes da sociedade civil, sendo 13 (treze) membros do Grupo de Trabalho da Comunidade (GC) e 11 (onze) do Grupo de Trabalho de Representantes da Sociedade Organizada (GR).

§1º – A Equipe Técnica Municipal (ETM), de natureza multiprofissional a ser composta por servidores públicos de elevado nível técnico, com propósito de acompanhar, validar no âmbito da administração pública e contribuir na elaboração dos trabalhos de revisão do Plano Diretor e leis complementares ou relacionadas.

§2º – O Grupo de Trabalho de Representantes da Sociedade Organizada (GR), a ser composto por representantes de entidades e instituições não governamentais que atuam no Município, vinculadas aos setores popular, técnico e empresarial, indicadas e convidadas pela administração municipal.

§3º – O Grupo de Trabalho da Comunidade (GC), a ser composto por representantes da população da Sede e dos Distritos de Mariana, escolhidos pelas respectivas comunidades ou associações de moradores, considerando a seguinte composição inicial:

I - 03 (três) representantes da Sede;

II - 01 (um) representante de Passagem de Mariana;



Relatório de andamento das atividades do Plano Diretor / Mapeamento de Mariana

- III - 01 (um) representante de Santa Rita Durão;
- IV - 01 (um) representante de Monsenhor Horta;
- V - 01 (um) representante de Bandeirantes;
- VI - 01 (um) representante de Furquim;
- VII - 01 (um) representante de Cachoeira do Brumado;
- VIII - 01 (um) representante de Padre Viegas;
- IX - 01 (um) representante de Águas Claras;
- X - 01 (um) representante de Camargos;
- XI - 01 (um) representante de Cláudio Manoel.

**Art. 4º.** A Equipe Técnica Municipal (ETM) será designada por ato do Prefeito Municipal, podendo ser ampliada de acordo com as necessidades e o desenvolvimento dos trabalhos.

**§ 1º** – Pela administração municipal participarão os seguintes órgãos:

- I - 02 (dois) representantes do Gabinete do Prefeito e Vice-prefeito que coordenará o Núcleo Gestor;
- II- 01 (um) representante da Secretaria Municipal de Cultura, Patrimônio Histórico, Turismo, Esportes e Lazer;
- III- 02 (dois) representantes da Secretaria Municipal de Defesa Social;
- IV- 01 (um) representante da Secretaria Municipal de Desenvolvimento Rural;
- V- 01 (um) representante da Sec. Municipal de Desenvolvimento Social e Cidadania;
- VI- 01 (um) representante da Secretaria Municipal de Meio Ambiente e Desenvolvimento Sustentável;



VII - 06 (seis) representantes da Secretaria Municipal de Obras e Gestão Urbana;

VIII - 02 (dois) representantes da Secretaria Municipal de Saúde;

IX - 01 (um) representante do Instituto do Patrimônio Histórico e Artístico Nacional (IPHAN);

X - 02 (dois) representantes do Poder Legislativo – Câmara Municipal;

XI – 01 (um) representante da Procuradoria Geral do Município.

XII - 01 (um) representante do SAAE – Serviço Autônomo de Água e Esgoto de Mariana XIII – 01(um) representante do DEMUNTRAN (Departamento Municipal de Trânsito e Transportes)

**Art. 2º.** Este Decreto entra em vigor na data da sua publicação.

**Art. 3º** - Revogam-se as disposições em contrário, em especial o Decreto nº 9.819, de 21 de agosto de 2019.

**MANDO, portanto, a todos a quem o cumprimento deste Decreto pertencer, que o cumpram e o façam cumprir, tão integralmente como nele se declara.**

**Duarte Eustáquio Gonçalves Júnior**  
Prefeito Municipal

\*\*\*

#### **DECRETO Nº 9.979, DE 22 DE JANEIRO DE 2020**

*“Designa membros para compor o Núcleo Gestor, instância coordenadora do processo participativo de revisão do Plano Diretor e da legislação complementar ou relacionada”.*





O PREFEITO MUNICIPAL DE MARIANA, no uso de suas atribuições legais, e em conformidade com o Decreto nº 9.735, de 27 de maio de 2019, que dispõe sobre os trabalhos de revisão do Plano Diretor Urbano e Ambiental do Município de Mariana e institui comissão especial para atualização da legislação de gestão urbana, e

CONSIDERANDO a inclusão de novos representantes no Núcleo Gestor, instância coordenadora do processo de revisão do Plano Diretor do Município de Mariana, designados por meio do Decreto Municipal nº 9.978, de 22.01.2020;

**DECRETA:**

**Art. 1º** - Designar para compor o Núcleo Gestor, membros representantes da Equipe Técnica Municipal (ETM), do Grupo de Trabalho de Representantes da Sociedade Organizada (GR) e do Grupo de Trabalho da Comunidade (GC):

**I – Representante Equipe Técnica Municipal (ETM):**

a. SAAE Serviço Autônomo de Água e Esgoto:

*Titular:* Ana Paula da Silva

*Suplente:* Rosevânia Maria Rosa

a. DEMUTRAN - Departamento Municipal de Trânsito e Transportes

*Titular:* Eliabe de Freitas Pereira

*Suplente:* Jorge Gomes Pereira Junior

a. Secretaria Municipal de Ambiente e Desenvolvimento Sustentável

*Suplente:* Antonio de Moraes Lopes Júnior, *em substituição a* Sueli de Oliveira Pedroza

**II – Representantes do Grupo de Trabalho da Sociedade Organizada (GR):**

a. Representante de Setor Técnico (GR)

**I Instituto Estadual de Florestas - Parque Estadual do Itacolomi:**



*Titular:* Maria Lúcia Coimbra Cristo

*Suplente:* Ana Paula C. Barros Pinheiro

### **I Universidade Federal de Ouro Preto – UFOP/ICSA**

*Titular:* Antônio Carlos Miranda

Sandra Maria Antunes Nogueira

*Suplente:* José Benedito Donadon Leal

Monique Sanches Marques

### **I Instituto do Patrimônio Histórico e Artístico Nacional (IPHAN).**

*Titular:* Matheus Guerra Cotta, *em substituição a* Letícia Aparecida de Matos Oliveira;

*Suplente:* Ademilton Marinho da Silva Filho, *em substituição a* Daniela Lorena Fagundes de Castro;

### **III – Representantes do Grupo de Trabalho da Comunidade (GC)**

a. Representante do Distrito de Camargos

*Titular:* Élcio Cruz Homem, *em substituição a* Adriano Márcio Dias

*Suplente:* Silvânia Aparecida de Souza Coelho

**Art. 2º.** Este Decreto entra em vigor na data da sua publicação.

**Art. 3º** - Revogam-se as disposições em contrário.

**MANDO, portanto, a todos a quem o cumprimento deste Decreto pertencer, que o cumpram e o façam cumprir, tão integralmente como nele se declara.**

**Duarte Eustáquio Gonçalves Júnior**  
Prefeito Municipal



## 9.2 Material de divulgação da Audiência Pública

The screenshot shows a news article on the website 'mariana.portalda cidade.com'. The article is titled 'Plano Diretor de Mariana vai expor e discutir propostas em Audiência Pública'. It is categorized as an 'EVENTO'. The text states that the event will be held on February 11th and is open to all citizens. The article was posted on January 28, 2020, at 15:38 and updated at 15:48. There are social media sharing icons for Facebook, Twitter, and Google+. A sidebar on the right lists various categories like 'Editorias' (Agronegócio, Cidade, Cultura, etc.) and 'Mais Lidas' (Concurso da Prefeitura de...). Below the article, there is a browser window showing the URL 'jornalpontofinalonline.com.br/noticia/6772/audiencia-publica-vai-apresentar-e-discutir-propostas-do-plano-diretor'.

### Cidades

#### Audiência Pública vai apresentar e discutir propostas do Plano Diretor

[Compartilhar 0](#)

Publicada 30 de Janeiro de 2020

A revisão do Plano Diretor e a elaboração do Plano de Mobilidade são uma realização da Prefeitura de Mariana, com execução da ERG Engenharia e apoio da Fundação Renova.

No próximo dia 11 de fevereiro, os cidadãos e as cidadãs de Mariana têm um importante compromisso com o desenvolvimento de todo o município. A data foi escolhida para a realização da Audiência Pública onde serão apresentadas e discutidas as propostas para revisão do Plano Diretor e elaboração do Plano de Mobilidade. O encontro está marcado para as 18h e será realizado no Centro de Convenções – avenida Getúlio Vargas, s/n, Centro.

As propostas que serão apresentadas são resultado dos estudos realizados pelos técnicos do projeto, das Oficinas de Leitura Comunitária, de discussões com servidores municipais de diversas áreas da prefeitura e com os membros do Núcleo Gestor. Durante a audiência, os participantes conhecerão as diretrizes gerais que vão orientar a revisão do Plano Diretor e a elaboração do Plano de Mobilidade. Em seguida, serão divididos em grupos temáticos, nos quais as proposições serão apresentadas e discutidas. Após esse momento, as propostas finais serão apresentadas em plenário, e novamente os participantes terão direito a fala.

O projeto de revisão do Plano Diretor e de elaboração do Plano de Mobilidade começou oficialmente em 17 de junho de 2019, quando foi lançado durante uma Audiência Pública realizada no Cine Teatro Mariana.

[Compartilhar 0](#) [Twitter](#)

VOLTAR

Relatório de andamento das atividades do Plano Diretor / Mapeamento de Mariana

territoriopress.com.br/noticia/1304/audiencia-publica-vai-apresentar-e-discutir-propostas-do-plano-diretor

Audiência Pública vai apresentar e discutir propostas do Plano Diretor

Compartilhar 0



03/02/2020 as 14h10

No próximo dia 11 de fevereiro, os cidadãos e as cidadãs de Mariana têm um importante compromisso com o desenvolvimento de todo o município. A data foi escolhida para a realização da Audiência Pública onde serão apresentadas e discutidas as propostas para revisão do Plano Diretor e elaboração do Plano de Mobilidade. O



mundodosinconfidentes.com.br/audiencia-publica-vai-apresentar-e-discutir-propostas-do-plano-diretor/



CAPA CIDADES ▾ CARNAVAL 2020 CULTURA ▾ MINAS BRASIL MUND

CONTATO

## Audiência Pública vai apresentar e discutir propostas do Plano Diretor

Por Mundo dos Inconfidentes - 3 de fevereiro de 2020 - 15:06

Curtir 2





Relatório de andamento das atividades do Plano Diretor / Mapeamento de Mariana

← → ↻ jomaloespeto.com.br/2020/02/03/audiencia-publica-vai-apresentar-e-discutir-propostas-do-plano-diretor/

JORNAL E RÁDIO  
**\*O ESPETO\***

Início Contato **Notícias** Destaques Edições impressas Vídeos

### Audiência Pública vai apresentar e discutir propostas do Plano Diretor

Apresentação e discussão de propostas do Plano Diretor e do Plano de Mobilidade

**AUDIÊNCIA PÚBLICA PLANO DIRETOR**

**11/02**

**18h**

CENTRO DE CONVENÇÕES DE MARIANA

Realização: Prefeitura de **MARIANA** | Apoio: **ERG** e **FUNDAÇÃO RENOVA**

No próximo dia 11 de fevereiro, os cidadãos e as cidadãs de Mariana têm um importante compromisso com o desenvolvimento de todo o município. A data foi escolhida para a realização da Audiência Pública onde serão apresentadas e discutidas as propostas para revisão do Plano Diretor e elaboração do Plano de Mobilidade. O encontro está marcado para as 18h e será realizado no Centro de Convenções – avenida Getúlio Vargas, s/n, Centro.

As propostas que serão apresentadas são resultado dos estudos realizados pelos técnicos do projeto, das Oficinas de Leitura Comunitária, de discussões com servidores municipais de diversas áreas da prefeitura e com os membros

**Foto 1 Audiência Pública – Plenário (11/2/2020)**



**Foto 2 Audiência Pública – Grupo temático (11/2/2020)**



### 9.3 Lista de presença da Audiência Pública (11/2/2020)

Revisão do  
**PLANO DIRETOR**

**Mariana**  
Participação e Desenvolvimento

## LISTA DE PRESENÇA GERAL

### Audiência Pública

Dia: 11 de fevereiro de 2020 – Terça -feira  
 Horário: 18 horas  
 Local: Centro de Convenções  
 Pauta: Apresentação e discussão das propostas que vão orientar a revisão do Plano Diretor e a elaboração do Plano de Mobilidade.

Nome completo	Endereço	Telefone	Assinatura
GENIVAL PASCOAL	ASSOCIAÇÃO DOS ATINGIDOS PELA BARRAGEM DE FUNDÃO PARA COMUNICAÇÃO ARTES E CULTURA	992616182	
Alexsandro Gonçalves	Prefeitura de Mariana	971412152	
Carissimi Okan	Residência Mariana	35572488	
Sambúmbia	Sambúmbia dos Inconfidentes	987875137	
Ismaelino de S. Iren	Mariana - Centro	992463752	
Marlene Agostinha Martins		987476678	
Marcelo H Carmine			
Luciano - Sargento Bombeiros de Mariana			
Marlene de Melo	Rua Alcaí nº 209	984615564	
Bráulio de Souza	Rodovia de Contorno 18	98636659	

Realização:

Apóio:

Espaço Plano Diretor  
 Centro de Convenções de Mariana  
 Avenida Getúlio Vargas, s/n – 2º Piso – Sala 6 – Centro – Mariana





## LISTA DE PRESENÇA GERAL

### Audiência Pública

Dia: 11 de fevereiro de 2020 – Terça-feira

Horário: 18 horas

Local: Centro de Convenções

Pauta: Apresentação e discussão das propostas que vão orientar a revisão do Plano Diretor e a elaboração do Plano de Mobilidade.

Nome completo	Endereço	Telefone	Assinatura
CHRISTINA GAUPENI	CONP. SEMPOMIÃO, S.	31 9888 0005	
Sabêla Regina Lapa	Rua do Sempomão 141 Passagem	987885254	
Ismael 10/pe Enviai Plus a dimi	Rua Caminho novo 218 Passagem	98929-8769	
Robson José da Cruz: 102		555 115 128	
ADRIANA MARCELO FERREIRO	Rua Luiz Antônio Busto, 33.P. Pód	99141 4924	
João Carlos Rompene de Costa	Rua Dom Antônio 103	98372 9757	
Lígia Graziela dos Santos	Rua Pedroza Pauleta, 105 - Pa. Viçosa	98461 7656	
Neimar Fernando Lima	Caetano Pinto 292 ST. R. P. Cássia	98469 6613	
Pablo Roberto Sara Gomes	FAZ. Água Limpa	98458 4199	
Ignacião de Almeida		995852591	

Realização:



Apoiado por:  
 Espaço Plano Diretor  
 Centro de Convenções de Mariana  
 Avenida Getúlio Vargas, s/n - 2º Piso - Sala 5 - Centro - Mariana





## LISTA DE PRESENÇA GERAL

### Audiência Pública

Dia: 11 de fevereiro de 2020 – Terça-feira

Horário: 18 horas

Local: Centro de Convenções

Pauta: Apresentação e discussão das propostas que vão orientar a revisão do Plano Diretor e a elaboração do Plano de Mobilidade.

Nome completo	Endereço	Telefone	Assinatura
Dennis P. de Almeida	Rua Escalvato nº 21 - Polaris	99955-8964	Bel
Natalia de Oliveira Cruz	Vongem - VARSEM	99650-9016	NBiel
Angela Maria Mesquita de Azevedo	Vongem - POMBAL	99206337	Angela
Suzilene Siqueira Silva	Calmon	99419186	
THAIS			
MARCUS VINÍCIUS MACHA	R. YANNA GUIMARÃES 301	98365-1977	M. Macha
Genice Prose Amad	Rua Prof Genice Quing 70	135188727189	Genice
Andressa Felipe S. Pereira	Av. Manoel Leônidas Leites 427	811985856359	Andressa
Esther de Azevedo	Vila Santa Eugênia / Funquim	3115893865	Esther
Wendellia Gerulda Junior	Rua Joaquimillo, Sabonari	1311985014316	Wendellia



## LISTA DE PRESENÇA GERAL

### Audiência Pública

Dia: 11 de fevereiro de 2020 – Terça -feira

Horário: 18 horas

Local: Centro de Convenções

Pauta: Apresentação e discussão das propostas que vão orientar a revisão do Plano Diretor e a elaboração do Plano de Mobilidade.

Nome completo	Endereço	Telefone	Assinatura
Davidson Souza Cavat	R. Yolanda Guimarães - 151	99803-6492	
Diliana Moreira	Pelo Póte	984736975	
Luis Paulo Gomes Teixeira	Rodovia do Antônio T60 Galvão	986061358	
Bruno Cohen Teixeira	Rua Lamardo - 200, Fone: 98950-4180	98950-4180	
Neuzeth S. Silva	Rua St. Luz, 53 - Bairro Póte	99755-1659	
Weslley Costa	R. Paulo Cesar N. S.S	(61) 99689442	
Luís José do Carmo L. Silva	RUA COCALIPTO AI ROSA 1210	31 983965256	
Deney eul de souza souza	Rua padre fróis nº 41 - Fuzquina	31 971690310	
Denilson Patena	16 de julho S/A	(31) 986664688	
Juliana A. Bruna	RIOB nº 108 - V. Maguiné	(31) 999620037	

Realização:



Apoio:



Espaço Plano Diretor  
Centro de Convenções de Mariana  
Avenida Getúlio Vargas, s/n - 2º Piso - Sala 6 - Centro - Mariana





## LISTA DE PRESEÇA GERAL

### Audiência Pública

Dia: 11 de fevereiro de 2020 – Terça -feira

Horário: 18 horas

Local: Centro de Convenções

Pauta: Apresentação e discussão das propostas que vão orientar a revisão do Plano Diretor e a elaboração do Plano de Mobilidade.

Nome completo	Endereço	Telefone	Assinatura
Christiane Costa Gonçalves	Rua Celso, 130, Rosário	(31) 993428168	Christiane Costa
Maria Gabriela Silva	Rua Ace	31 9 87578513	[Assinatura]
ANA CAROLINE DA SILVA AZEVEDO	BELO HORIZONTE	31 97561 1406	[Assinatura]
Leusa Helena Magalhães	Ave Bente Rodrigues	31 990497081	[Assinatura]
Gulgiome P. Milcenes	Quelândia, 130	98444.0807	[Assinatura]
Paulina de Oliveira	Rua Ária, 209 Jardim Santana	984255525	[Assinatura]
RAZ Gonçalves	Rua São Gonçalo, 233A	35581846	[Assinatura]

Realização:



Apoio:



Espaço Plano Diretor  
Centro de Convenções de Mariana  
Avenida Getúlio Vargas, s/n – 2º Piso – Sala 6 – Centro – Mariana



## LISTA DE PRESENCIA GERAL

### Audiência Pública

Dia: 11 de fevereiro de 2020 – Terça-feira

Horário: 18 horas

Local: Centro de Convenções

Pauta: Apresentação e discussão das propostas que vão orientar a revisão do Plano Diretor e a elaboração do Plano de Mobilidade.

Nome completo	Endereço	Telefone	Assinatura
Wilton Favarel de Gouveia	RUA DOM JESUS 650 (ACMAPG)	(31) 987579326	
Jana Raquel T. P. Pardo	R. Sidi Joki Costa 756/803 B1	992099953	
Yara do Carmo de F. Santos	R. Cristo 64, 5ª Rta de Cassia	98216-2153	
Veruslândia S. Oliveira	Rua Antonio Alberto 130	031989547022	
Adriana da Silva Rosa	R. Braço de Camargos nº144	05197151-3636	
Wander Luiz Duarte	Salvador Furtado, 70	31-98899-0283	
Andressa Mendes de Oliveira	Rua Diamantina n. 258B Bairro	988645455	
Luiz Carlos de Oliveira	Primo Am L. S. Cupino 96 Bairro	98873 3768	
Chate Dúlio	Rua Venúcula nº4 F. Saudade	3558 3934	
Edir Jaria Cardoso	Camargos - Rua de Bugreiro, 408	3557 1798	

Realização:



Apoio:



Espaço Plano Diretor  
Centro de Convenções de Mariana  
Avenida Getúlio Vargas, s/n – 2ª Piso – Sala 6 – Centro – Mariana





## LISTA DE PRESENÇA GERAL

### Audiência Pública

Dia: 11 de fevereiro de 2020 – Terça -feira

Horário: 18 horas

Local: Centro de Convenções

Pauta: Apresentação e discussão das propostas que vão orientar a revisão do Plano Diretor e a elaboração do Plano de Mobilidade.

Nome completo	Endereço	Telefone	Assinatura
Angelo Paiva	Rua de Marçal Santana Mariana	98655-6876	
Kátia Maria dos Santos	Rua do Catete 274 Centro	984840680	
Cleury Cristiane Maia	Rua Membrão Rafael Coelho	98564.2295	
Alemandra Mami	Rua Fátima Silveira 44/102	99693-5746	
Fábio Fernandes Vieira	RUA SANTA BARBARA 142	3557.2829	
MARCOS AROUJO SILVA	Rua Barão de Comarques 107	98866.5083	
Anna Cristina Lima Veloso	Rua Américo Castro de Gouveia 194	99801-6574	
Hellen Jesus de Saay	Rua Dr. Dantas Guimarães 145	992059583	
Greyce K. Ribeiro	R. Bom Jesus 207	98318.3438	
Newton Armand Junior	R. Dom Vicoso 232	98877-3380	
Luiz Loureiro			

Realização:



Apoio:



Espaço Plano Diretor  
Centro de Convenções de Mariana  
Avenida Getúlio Vargas, s/n – 2º Piso – Sala 6 – Centro – Mariana



## LISTA DE PRESENÇA GERAL

### Audiência Pública

Dia: 11 de fevereiro de 2020 – Terça -feira

Horário: 18 horas

Local: Centro de Convenções

Pauta: Apresentação e discussão das propostas que vão orientar a revisão do Plano Diretor e a elaboração do Plano de Mobilidade.

Nome completo	Endereço	Telefone	Assinatura
Reginaldo de Saiz	Rua Aca, 209, Colina	(31) 9 8332-0206	
Rosilene M. Ferramentas	Sec. Obias - Desembarc. Urbano	(34) 501785008	
Donna Nicolato	Sec. Obias - Desembarc. Urbano	(31) 9A 82A3234	
Mariana Aparecida de Aze	Sec. Obias e Gestão Urbana	(35) 991441652	
Antonio Kleyson Carneiro	Rua: PASSAGEM DE MARIANA N°10	(51) 98852.9577	
Emerson de Araújo Freitas	Rua da Praia - 81 - Pomagoma	(31) 987182977	
DELIO SOARES DE MORAIS	BELO HORIZONTE, Rua dos Poios 429.	(31) 984499167	
Ulberlê Maciel	-	-	
Gláucia F. Guimarães	-	-	
Rosângela de S. Soares	-	-	

Realização:



Apoio:



Espaço Plano Diretor  
Centro de Convenções de Mariana  
Avenida Getúlio Vargas, s/n - 2ª Piso - Sala 6 - Centro - Mariana





## LISTA DE PRESENÇA GERAL

### Audiência Pública

Dia: 11 de fevereiro de 2020 – Terça -feira

Horário: 18 horas

Local: Centro de Convenções

Pauta: Apresentação e discussão das propostas que vão orientar a revisão do Plano Diretor e a elaboração do Plano de Mobilidade.

Nome completo	Endereço	Telefone	Assinatura
Geuldo Meneiro dos Santos	R. Praia do Camela n. 358	9666.6858	
Famelle Silva de Almeida	Rua Anita Garibaldi 147 Q. Bandeira	98282-2404	
Residene Henrique de Oliveira	R. Coração de Jesus n. 203	94432-1209	
Guilherme Araújo	P. BILTO DE CAMARGOS	9409-4455	
Samuel S. Silva	R. Venceslau Blaz 571		
Madalena Antunes Rodrigues	R. São João Batista Passagem Mariana	99150-1285	
Gisela Carla Rodrigues Xavier	R. Prof. Nivaldo Moraes 69 Liberdade	9 8741 9181	
André Samuel R. Pereira	Ave. dos Limboiros, 22, JD. Imcampa.	9 7147 8846	
Luis Carlos Gonçalves	Praga. DA LATA 57 APT. 03. CROZES L	985252010	
Norberto Toribio	Rua Mestre Vicente, 12	98530-4714	

Realização:



Apoio:



Espaço Plano Diretor  
Centro de Convenções de Mariana  
Avenida Getúlio Vargas, s/n – 2ª Piso – Sala 6 – Centro – Mariana



## LISTA DE PRESEÇA GERAL

### Audiência Pública

Dia: 11 de fevereiro de 2020 – Terça -feira

Horário: 18 horas

Local: Centro de Convenções

Pauta: Apresentação e discussão das propostas que vão orientar a revisão do Plano Diretor e a elaboração do Plano de Mobilidade.

Nome completo	Endereço	Telefone	Assinatura
Leandro J. Santos	R. Olímpia Diriz 267 - PASSAGEM	9-8844-8976	
<del>Antonio Vitorino R. S.</del>			
Cláudia R. Magalhães	ERG Engenharia		

Realização:



Apoio:



Espaço Plano Diretor  
Centro de Convenções de Mariana  
Avenida Getúlio Vargas, s/n – 2º Piso – Sala 6 – Centro – Mariana







## LISTA DE PRESENÇA GERAL

### Audiência Pública

Dia: 11 de fevereiro de 2020 – Terça -feira

Horário: 18 horas

Local: Centro de Convenções

Pauta: Apresentação e discussão das propostas que vão orientar a revisão do Plano Diretor e a elaboração do Plano de Mobilidade.

Nome completo	Endereço	Telefone	Assinatura
Keuler Lopes Sabino	Bandeirante	997107869	Keuler
Geulho Capucillo Silva	Rua Ponte de Lima 246 S.P.C	984649999	Geulho
MARCIO DUARTE BAPTISTA	R. Ferriental Suscipiro, 96, Rosário		Marcio
Flávia J. Lopes	R. 5 Junho 213 Vila Marfim	984731054	Flávia
Rama Maria Teixeira	Águas Claras	96726329	Rama
Leonilda A. Seza	Mariana Sede	991179160	Leonilda
Deuilton Pedro Pires Mil	Cláudio Manoel	98644.500	Deuilton
Michelle Ferreira Karin	Rua Padre Zeim, n.º 1919 - São Cristóvão	98765-9266	Michelle
Dandra dos Prazeres Alves	Rua Rui Antônio Bastos 116 B. São	988543343	Dandra
Sandra Aparecida dos Santos	Pedras	9830710162	Sandra

Realização:



Apóio:

Espaço Plano Diretor  
Centro de Convenções de Mariana  
Avenida Getúlio Vargas, s/n - 2º Piso - Sala 6 - Centro - Mariana





## LISTA DE PRESENÇA GERAL

### Audiência Pública

Dia: 11 de fevereiro de 2020 – Terça -feira

Horário: 18 horas

Local: Centro de Convenções

Pauta: Apresentação e discussão das propostas que vão orientar a revisão do Plano Diretor e a elaboração do Plano de Mobilidade.

Nome completo	Endereço	Telefone	Assinatura
Fran Gomes Junior	R. Zenaide Braga 49	35573415	
Fran Gomes Amor	R. Antonio Pinheiro de Oliveira, 304	98975114121	
Cláudio R. Duarte	Rua do peão 390	986343148	
ANTONIO SILVEIRA	RUA DIMAMARCA 104	99811702	
Esmeralda Jona Oliveira	Rua Sln:1 SANTA RITADORA	989074704	
Franco S. Costa	RUA WENCESLAU BRAS 72	987722648	
Mauro Gonçalves	Padre Vargas	-	
ADÃO SEVERINO JUNIOR	RUA DO CAFETE 274	9897455614	
Cláudio M. e S. S. S.	Cláudio Manuel	995311515	
Francisco F. C.		983801820	

Realização:



Apoio:



Espaço Plano Diretor  
Centro de Convenções de Mariana  
Avenida Getúlio Vargas, s/n – 2º Piso – Sala 6 – Centro – Mariana





22



## LISTA DE PRESENÇA GERAL

### Audiência Pública

Dia: 11 de fevereiro de 2020 – Terça -feira

Horário: 18 horas

Local: Centro de Convenções

Pauta: Apresentação e discussão das propostas que vão orientar a revisão do Plano Diretor e a elaboração do Plano de Mobilidade.

Nome completo	Endereço	Telefone	Assinatura
Janete Aparecida de Souza	Rua Antares 13 - bairro do Sul	(31) 98837-6482	[Assinatura]
Maria Augusta de Souza	St. Manoel J. Souza	31 985635353	[Assinatura]
Rosângela do Socorro	Av. Getúlio Vargas 61 - Centro	—	[Assinatura]
Vilma Espíndola Oliveira	Mr. João Paulo Filho 375	998248191	[Assinatura]
Silvânia P. Carriola	Rua Sumidouro 11	71355216	[Assinatura]
TATIANA DE MORAIS	RUA JK, 92 - CENTRO	9888 07943	[Assinatura]
Emerson de Souza	José Carlos Jobim 136	985130154	[Assinatura]
Helena S. Girard	Rua: mosteiro Sobrado 121	9-98 51.3206	[Assinatura]
Dionani de Souza A. Soares	R. Anita Garibaldi 147 - Subúrbio	984383250	[Assinatura]
Renata A. de Souza	R. Taboão, 161 - Cabanas	98381-8088	[Assinatura]

Realização: Apoio: Espaço Plano Diretor Centro de Convenções de Mariana Avenida Getúlio Vargas, s/n - 2º Piso - Sala 6 - Centro - Mariana



## LISTA DE PRESENÇA GERAL

### Audiência Pública

Dia: 11 de fevereiro de 2020 – Terça -feira

Horário: 18 horas

Local: Centro de Convenções

Pauta: Apresentação e discussão das propostas que vão orientar a revisão do Plano Diretor e a elaboração do Plano de Mobilidade.

Nome completo	Endereço	Telefone	Assinatura
Ermano de Souza Maia	Ran gem / Pombal	9556-9083	<i>[Assinatura]</i>
Alice Moura Maia	Pombal / Buzgem	9912-9969	<i>[Assinatura]</i>
LEONAR TORRES ESTRELO	RUA RAIMUNDO PARRAMUNO, 140	9948-6759	<i>[Assinatura]</i>
Georgete mine dos Santos	RUA DA GLORIA 113 B RANTES	9977-2433	<i>[Assinatura]</i>
Dei Carlos de Souza	Rua Monte Tezoz 643	984676929	<i>[Assinatura]</i>
Alma P. Oliveira	Claudio feucof	996130099	<i>[Assinatura]</i>
Maria Guedes Natin	" "	997962067	<i>[Assinatura]</i>
Gilson Roberto Ferreira	11 11	995020416	<i>[Assinatura]</i>
Civete Jacomas	cond. cidade verde. P. 19199	99170951	<i>[Assinatura]</i>
Romulo Vento Lima	Rua dos Amos K, 69	98345-9918	<i>[Assinatura]</i>
MARCOS CELESTINO DE SOUZA	RUA DOM SILVEIRO, 99, CENTRO	98565-1469	<i>[Assinatura]</i>

Realização:



Apoio:



Espaço Plano Diretor  
Centro de Convenções de Mariana  
Avenida Getúlio Vargas, s/n – 2º Piso – Sala 6 – Centro – Mariana





Relatório de andamento das atividades do Plano Diretor / Mapeamento de Mariana



## LISTA DE PRESENÇA GERAL

### Audiência Pública

Dia: 11 de fevereiro de 2020 – Terça -feira

Horário: 18 horas

Local: Centro de Convenções

Pauta: Apresentação e discussão das propostas que vão orientar a revisão do Plano Diretor e a elaboração do Plano de Mobilidade.

Nome completo	Endereço	Telefone	Assinatura
Cibele Cassia G. Meira	R. Parana 153 A Colina	988015096	
Simoneville G. M. Moreira	R. Parana 153 A Colina	995186219	
Jordana Cicilia Gomes Rocha	R. Dom Vicente K2 Centro	98854-1550	
Marcelo Henrique W.S. Araújo	Rua Industrial 171 B Pousa	984927170	
RENATO DOMOS SACRAMENTO	RUA BOM SUCESSO, 3, ROSÁRIO	98991-5716	
Victor Melys M.C. Mendes	Rua Vulp. Maria, 65 Centro	98770 5105	
LEITIANE VILAS BOAS	R. Dom Jesus, 360, CENTRO	98841-3777	
PETRO MOREIRA	VIL. DA CURBADA, 30 - OURO PRETO	99199 - 2213	
Paula de Fátima Lopes	Rua Santa Barbara, 118 Catarina	98672-3970	
Jeanil A. Martins Clemente			

Realização:



Apóio:



Espaço Plano Diretor  
Centro de Convenções de Mariana  
Avenida Getúlio Vargas, s/n – 2º Piso – Sala 6 – Centro – Mariana



Relatório de andamento das atividades do Plano Diretor / Mapeamento de Mariana



**LISTA DE PRESEÇA**

**Audiência Pública – Poder Público**

Dia: 11 de fevereiro de 2020 – Terça-feira

Horário: 18 horas

Local: Centro de Convenções

Pauta: Apresentação e discussão das propostas que vão orientar a revisão do Plano Diretor e a elaboração do Plano de Mobilidade.

Nº	Nome completo	Representatividade	Assinatura
01	Alex Luz Tomaz	Poder Executivo / Secretaria Municipal de Meio Ambiente	
02	Ana Lucia Horta Vitória	Poder Executivo / Secretaria Municipal de Saúde	
03	Ana Paula da Silva	Poder Executivo / Serviço Autônomo de Água e Esgoto (SAAE)	
04	André de Freitas Machado	Poder Executivo / Secretaria Municipal de Defesa Social	
05	Andréa Cristina Umbelino	Poder Executivo / Secretaria Municipal de Cultura	
06	Andréia da Silva Gomes	Poder Executivo / Secretaria Municipal de Obras e Gestão Urbana	
07	Antônio de Moraes Lopes Júnior	Poder Executivo / Secretaria Municipal de Meio Ambiente e Desenvolvimento Sustentável	
08	Antônio Marcos Ramos de Freitas	Poder Legislativo	
09	Arlete do Carmo Crispim	Poder Executivo / Secretaria Municipal de Defesa Social	
10	Claudiano Miranda	Poder Executivo / Secretaria Municipal de Obras e Gestão Urbana	

Realização:



Apoio:



Espaço Plano Diretor  
Centro de Convenções de Mariana  
Avenida Getúlio Vargas, s/n – 2º Piso – Sala 6 – Centro – Mariana





**Relatório de andamento das atividades do Plano Diretor / Mapeamento de Mariana**



**LISTA DE PRESENÇA**

**Audiência Pública – Poder Público**

**Dia:** 11 de fevereiro de 2020 – Terça -feira

**Horário:** 18 horas

**Local:** Centro de Convenções

**Pauta:** Apresentação e discussão das propostas que vão orientar a revisão do Plano Diretor e a elaboração do Plano de Mobilidade.

11	Eliabe de Freitas Pereira	Poder Executivo / Departamento Municipal de Trânsito e Transporte (Demutran)
12	Emanuel Rodolfo Maia Camacho	Poder Executivo / Procuradoria Geral do Município
13	Erivelton Arlindo Marota Vasconcelos	Poder Executivo / Gabinete Vice-prefeito
14	Everton José Mendes de Sousa	Poder Executivo / Secretaria Municipal de Obras e Gestão Urbana
15	Fernando Sampaio de Castro	Poder Legislativo
16	Gerson Teixeira da Cunha	Poder Legislativo
17	Jorge Gomes Pereira Júnior	Poder Executivo / Departamento Municipal de Trânsito e Transporte (Demutran)
18	Israel Quirino	Poder Executivo / Gabinete Vice-prefeito
19	José Pereira dos Santos Neto	Poder Executivo / Secretaria Municipal de Obras e Gestão Urbana
20	Joseval Moreira do Egito	Poder Executivo / Gabinete Vice-prefeito

Realização:



Apoio:



Espaço Plano Diretor  
Centro de Convenções de Mariana  
Avenida Getúlio Vargas, s/n – 2º Piso – Sala 6 – Centro – Mariana



Relatório de andamento das atividades do Plano Diretor / Mapeamento de Mariana



**LISTA DE PRESENÇA**

**Audiência Pública – Poder Público**

**Dia:** 11 de fevereiro de 2020 – Terça -feira

**Horário:** 18 horas

**Local:** Centro de Convenções

**Pauta:** Apresentação e discussão das propostas que vão orientar a revisão do Plano Diretor e a elaboração do Plano de Mobilidade.

21	Josiane Jesus Santos Ferreira	Poder Executivo / Gabinete Vice-prefeito	
22	Juliano Magno Barbosa	Poder Executivo / Secretaria Municipal de Desenvolvimento Social e Cidadania	
23	Juliano Vasconcelos Gonçalves Duarte	Poder Legislativo	
24	Karla Danielle Sabino Lima	Poder Executivo / Secretaria Municipal de Obras e Gestão Urbana	
25	Lello Pedrosa Mendes	Poder Executivo / Secretaria Municipal de Cultura	
26	Luciene Cristina Venâncio	Poder Executivo / Secretaria Municipal de Obras e Gestão Urbana	
27	Luiz Eduardo Vianna Ribeiro	Poder Executivo / Secretaria Municipal de Desenvolvimento Rural	
28	Lydiane Menezes Rangel Martins	Poder Executivo / Secretaria Municipal de Obras e Gestão Urbana	
29	Marilene Romão Gonçalves	Poder Executivo / Secretaria Municipal de Saúde	
30	Michelle Azevedo Soares	Poder Executivo / Secretaria Municipal de Saúde	

Realização:



Apoio:



Espaço Plano Diretor  
Centro de Convenções de Mariana  
Avenida Getúlio Vargas, s/n – 2º Piso – Sala 6 – Centro – Mariana



Relatório de andamento das atividades do Plano Diretor / Mapeamento de Mariana



**LISTA DE PRESENÇA**

**Audiência Pública – Poder Público**

Dia: 11 de fevereiro de 2020 – Terça-feira

Horário: 18 horas

Local: Centro de Convenções

Pauta: Apresentação e discussão das propostas que vão orientar a revisão do Plano Diretor e a elaboração do Plano de Mobilidade.

31	Marina Braga Silva	Poder Executivo / Secretaria Municipal de Desenvolvimento Social e Cidadania	
32	Nathércia A. Barbosa Pereira Nobre	Poder Executivo / Secretaria Municipal de Saúde	
33	Nilton Souza Sales	Poder Executivo / Secretaria Municipal de Obras e Gestão Urbana	
34	Paulo Aleixo Martins Filho	Poder Executivo / Secretaria Municipal de Obras e Gestão Urbana	
35	Renato Murcella Alves	Poder Executivo / Secretaria Municipal de Desenvolvimento Rural	
36	Rosana Aparecida Freitas Lima	Poder Executivo / Secretaria Municipal de Defesa Social	
37	Rosevânia Maria Rosa	Poder Executivo / Serviço Autônomo de Água e Esgoto (SAAE)	
38	Samuel Eleutério Pimenta	Poder Executivo / Secretaria Municipal de Obras e Gestão Urbana	
39	Tales Carvalho Capute Castro	Poder Executivo / Secretaria Municipal de Obras e Gestão Urbana	
40	Weber Rodrigo Gomes Silva	Poder Executivo / Secretaria Municipal de Obras e Gestão Urbana	
41	Welbert Stopa Ferreira	Poder Executivo / Secretaria Municipal de Defesa Social	

Realização:



Apoio:



Espaço Plano Diretor  
Centro de Convenções de Mariana  
Avenida Getúlio Vargas, s/n – 2º Piso – Sala 6 – Centro – Mariana



Relatório de andamento das atividades do Plano Diretor / Mapeamento de Mariana



LISTA DE PRESENÇA

Audiência Pública – Comunidade

Dia: 11 de fevereiro de 2020 – Terça-feira

Horário: 18 horas

Local: Centro de Convenções

Pauta: Apresentação e discussão das propostas que vão orientar a revisão do Plano Diretor e a elaboração do Plano de Mobilidade.

Nº	Nome completo	Representatividade	Assinatura
01	Adriano Silva Anjos	Grupo Comunidade/Sede	
02	Ailda Ribeiro Anacleto	Grupo Comunidade/ Distrito de Passagem de Mariana	
03	Cassiano Ricardo Sabino	Grupo Comunidade / Sede	
04	Elaine Ferreira Freitas	Grupo Comunidade / Distrito de Cachoeira do Brumado	
05	Élcio Cruz Homem	Grupo Comunidade / Distrito de Camargos	
06	Elisson do Carmo Fonseca	Grupo Comunidade /Sede	
07	Elizângela C. Ferreira de Castro	Grupo Comunidade / Distrito Cláudio Manoel	
08	Evanício Vicente Ramos de Lima	Grupo Comunidade/ Distrito de Cachoeira do Brumado	
09	Flávio César da Silva	Grupo Comunidade/ Distrito de Águas Claras	
10	Francisco de Assis Silva	Grupo Comunidade/ Distrito de Passagem de Mariana	

Realização:



Apoio:



Espaço Plano Diretor  
Centro de Convenções de Mariana  
Avenida Getúlio Vargas, s/n – 2º Piso – Sala 6 – Centro – Mariana



Relatório de andamento das atividades do Plano Diretor / Mapeamento de Mariana



LISTA DE PRESEÇA

Audiência Pública – Comunidade

Dia: 11 de fevereiro de 2020 – Terça-feira

Horário: 18 horas

Local: Centro de Convenções

Pauta: Apresentação e discussão das propostas que vão orientar a revisão do Plano Diretor e a elaboração do Plano de Mobilidade.

11	Humberto Beleon Mendes	Grupo Comunidade/ Distrito de Cláudio Manoel	
12	Jairo Braz	Grupo Comunidade / Distrito Santa Rita Durão	
13	Jean Roberto Correia Costa Júnior	Grupo Comunidade / Distrito de Santa Rita Durão	
14	José Carlos da Silva	Grupo Comunidade/ Distrito de Monsenhor Horta	
15	Kátia Quirino dos Santos Silvério <i>Quirino</i>	Grupo Comunidade/Sede	
16	Kênia Cristina Ambrósio e Souza	Grupo Comunidade/Distrito de Águas Claras	
17	Léia Efrém Zacarias Santos	Grupo Comunidade/ Distrito de Padre Viegas	
18	Lídia Caroline Moreira Gazeta	Grupo Comunidade/ Distrito de Monsenhor Horta	
19	Lídiciana Geralda de Souza	Grupo Comunidade/ Distrito de Bandeirantes	
20	Marcelo Caetano dos Reis Jaies	Grupo Comunidade/ Distrito de Padre Viegas	

Realização:



Apoio:



ERG



Espaço Plano Diretor

Centro de Convenções de Mariana  
Avenida Getúlio Vargas, s/n – 2º Piso – Sala 6 – Centro – Mariana



**LISTA DE PRESENÇA**

**Audiência Pública – Comunidade**

**Dia:** 11 de fevereiro de 2020 – Terça-feira

**Horário:** 18 horas

**Local:** Centro de Convenções

**Pauta:** Apresentação e discussão das propostas que vão orientar a revisão do Plano Diretor e a elaboração do Plano de Mobilidade.

21	Maria José do Carmo	Grupo Comunidade / Distrito de Furquim	<i>Maria José do Carmo</i>
22	Ronan Henrique Mendes Dias	Grupo Comunidade/Sede	
23	Sabrina Aparecida Silva Pontes	Grupo Comunidade/ Distrito de Bandeirantes	<i>Sabrina</i>
24	Silvânia Aparecida de Souza Coelho	Grupo Comunidade/ Distrito de Camargos	
25	Thalison Matheus Maia de Carvalho	Grupo Comunidade/Sede	<i>Thalison Maia</i>
26	Wagner Geraldo Dutra	Grupo Comunidade/ Distrito de Furquim	

3



## LISTA DE PRESENÇA

### Audiência Pública – Setor Empresarial

**Dia:** 11 de fevereiro de 2020 – Terça -feira

**Horário:** 18 horas

**Local:** Centro de Convenções

**Pauta:** Apresentação e discussão das propostas que vão orientar a revisão do Plano Diretor e a elaboração do Plano de Mobilidade.

Nº	Nome completo	Representatividade	Assinatura
01	José Geraldo da Silva	Setor empresarial / Ampla	
02	Maira de Souza Lemos	Setor empresarial / Ampla	
03	Renato Silva Cunha	Setor empresarial / Aciam/CDL	
04	Rubens de Souza Nunes	Setor empresarial / Aciam/CDL	

Realização:



Apoio:



**Espaço Plano Diretor**  
Centro de Convenções de Mariana  
Avenida Getúlio Vargas, s/n – 2º Piso – Sala 6 – Centro – Mariana



## LISTA DE PRESENÇA

### Audiência Pública – Setor Popular

Dia: 11 de fevereiro de 2020 – Terça -feira

Horário: 18 horas

Local: Centro de Convenções

Pauta: Apresentação e discussão das propostas que vão orientar a revisão do Plano Diretor e a elaboração do Plano de Mobilidade.

Nº	Nome completo	Representatividade	Assinatura
01	Alair Rosa da Cunha	Setor Popular / Sindicato Metabase Inconfidentes	
02	Carine de Souza	Setor Popular / Comunidade da Figueira	
03	Célio César Mól	Setor Popular / Associação Nossa Mariana	
04	Daniel Rolim Santiago	Setor Popular / Associação Nossa Mariana	
05	José Gomes dos Santos	Setor Popular / Sindicato Metabase Inconfidentes	
06	Maria Aparecida Tavares dos Santos	Setor Popular / Associação das Pessoas com Deficiência de Mariana (Adem)	
07	Rosemary Aparecida dos Santos	Setor Popular / Associação das Pessoas com Deficiência de Mariana (Adem)	
08	Solange Ribeiro Reis	Setor Popular / Comunidade da Figueira	

Realização:



Apoio:



Espaço Plano Diretor  
Centro de Convenções de Mariana  
Avenida Getúlio Vargas, s/n – 2º Piso – Sala 6 – Centro – Mariana







Relatório de andamento das atividades do Plano Diretor / Mapeamento de Mariana



10	Monique Sanches Marques	Setor Técnico / UFOP/ICSA	
11	Sandra Maria Antunes Nogueira	Setor Técnico / UFOP/ICSA	
12	Shirley de Fátima Ferreira	Setor Técnico / Cartório de Registro de Imóveis de Mariana	



## **10 ANEXO 3: DOCUMENTOS DA 3ª AUDIÊNCIA PÚBLICA – APRESENTAÇÃO E DISCUSSÃO DOS CONTEÚDOS DA MINUTA DE LEI DO PLANO DIRETOR E DO PLANO DE MOBILIDADE (27/10/2020)**

### **10.1 convocação da Audiência Pública**

**EDITAL CONVOCAÇÃO E REGIMENTO INTERNO DE AUDIÊNCIA PÚBLICA PARA APRESENTAÇÃO E DISCUSSÃO DAS PROPOSTAS PARA REVISÃO DO PLANO DIRETOR E ELABORAÇÃO DO PLANO DE MOBILIDADE**

Disponível em : <http://www.mariana.mg.gov.br/imprimir-diario-oficial/1463> - em 06/10/2020.

#### **O MONUMENTO**

**DIÁRIO OFICIAL ELETRÔNICO DO MUNICÍPIO DE MARIANA**

**Instituído pela Lei 2.972 de 17 de Junho de 2015**

**Edição nº 1463 de 09 de Outubro de 2020**

**Autor da publicação: Larissa Cristina Gonçalves Martins**

**Publicações Diversas: Notificações**

**Publicações Diversas: Notificações**

**EDITAL CONVOCAÇÃO E REGIMENTO INTERNO DE AUDIÊNCIA PÚBLICA PARA APRESENTAÇÃO E DISCUSSÃO DAS PROPOSTAS PARA REVISÃO DO PLANO DIRETOR E ELABORAÇÃO DO PLANO DE MOBILIDADE**

Convoca Audiência Pública para apresentação e discussão de propostas para revisão do Plano Diretor e elaboração do Plano de Mobilidade do

Município de Mariana.

O **PREFEITO MUNICIPAL DE MARIANA**, no uso de suas atribuições legais e em conformidade com o

§4º do art. 40 da Lei nº 10.257, de 10 de julho de 2001 – Estatuto da Cidade –, visando à atualização da



legislação urbanística municipal,

**RESOLVE:**

**Art. 1º** Fica convocada AUDIÊNCIA PÚBLICA para apresentação e discussão de propostas para revisão do Plano Diretor – Lei Complementar 016/2004 e suas alterações – e elaboração do Plano de Mobilidade do Município de Mariana, a ser realizada nos termos deste Edital no dia 27 de outubro de 2020, horário de 18:00 as 22:00, na Arena Mariana, Rua São Vicente de Paula, nº 199, Bairro Vila Aparecida, com transmissão e participação *on line*.

**Art. 2º** Fica aprovado o Regimento Interno da Audiência Pública constante do Anexo Único do presente Edital.

Mariana, 08 de outubro de 2020

**Duarte Eustáquio Gonçalves Júnior**

Prefeito Municipal

**ANEXO ÚNICO AO EDITAL CONVOCAÇÃO DE AUDIÊNCIA PÚBLICA PARA APRESENTAÇÃO E DISCUSSÃO DAS PROPOSTAS PARA REVISÃO DO PLANO DIRETOR E ELABORAÇÃO DO PLANO DE MOBILIDADE**

**REGIMENTO INTERNO DA AUDIÊNCIA PÚBLICA PARA APRESENTAÇÃO E DISCUSSÃO DAS PROPOSTAS PARA REVISÃO DO PLANO DIRETOR E ELABORAÇÃO DO PLANO DE MOBILIDADE DO MUNICÍPIO DE MARIANA**

**CAPÍTULO I – DISPOSIÇÕES PRELIMINARES**

**Art. 1º** A Audiência Pública realizar-se-á com o objetivo geral de apresentação e discussão das propostas

relativas à revisão do Plano Diretor e à elaboração do Plano de Mobilidade do Município de Mariana.

**Parágrafo único.** A Audiência terá acesso livre a qualquer pessoa interessada, respeitado os limites

impostos pelas instalações físicas do local, e seguindo todas as recomendações do Comitê Gestor de





Enfrentamento ao Coronavírus, e será cumprido, na sua totalidade, o protocolo de Segurança

determinado para o evento. As inscrições dos participantes serão feitas no dia e local da Audiência

Pública, a partir das 18 h, e via plataforma *on line*.

**Art. 2º** A audiência terá início às 18 h, com o encerramento previsto para 22 h.

**Art. 3º** A Audiência será conduzida e coordenada pela Administração Municipal, com apoio da Equipe

Técnica da Contratada (ETC) e da Equipe Técnica Municipal (ETM). O material relativo às discussões e o

link de acesso à plataforma *on line* serão disponibilizados através do site

<https://www.planodiretormariana.com.br> e os interessados terão espaço para enviarem dúvidas, críticas

e sugestões, além de receberem todas as orientações para participação de forma virtual.

## **CAPÍTULO II - DOS PARTICIPANTES**

**Art. 4º** Será considerado participante da Audiência Pública qualquer cidadão ou cidadã, sem distinção de

qualquer natureza, interessado em contribuir com o processo de revisão do Plano Diretor e elaboração do

Plano de Mobilidade do Município.

**Art. 5º** São direitos dos participantes:

1. Manifestar livremente suas opiniões, no tempo máximo previsto de 3 (três) minutos, sobre as

questões tratadas no âmbito da Audiência Pública, respeitando as disposições previstas neste

Regimento;

2. Sugerir, criticar ou propor as questões tratadas no âmbito da Audiência Pública.

**Art. 6º** São deveres dos participantes:

1. Respeitar o Regimento Interno da Audiência Pública;

2. Respeitar o tempo estabelecido para intervenção e a ordem de inscrição;



3. Tratar com respeito e civilidade todos os presentes.

**Art. 7º.** A inscrição dos participantes na forma presencial será realizada durante a Audiência, por meio

de assinatura de lista de presença, que conterà: nome legível, endereço eletrônico (e-mail), telefone,

endereço de moradia, entidade ou instituição que representa, se for o caso, e assinatura.

**Parágrafo único.** A lista de presença ficará disponível durante toda a Audiência em local acessível.

### **CAPÍTULO III - DA REALIZAÇÃO DA AUDIÊNCIA**

**Art. 8º.** A Audiência Pública terá a seguinte ordem:

1. Abertura oficial;
2. Resgate do processo de revisão do Plano Diretor e do Plano de Mobilidade, para contextualização do evento.
3. Apresentação de síntese do conteúdo da minuta do projeto de lei de revisão do Plano Diretor.
4. Apresentação de síntese do conteúdo da minuta do projeto de lei de revisão do Plano de Mobilidade.
5. Fala aberta aos participantes;
6. Considerações finais pelas coordenações;
7. Encerramento.

### **CAPÍTULO IV - DAS DISPOSIÇÕES FINAIS**

**Art. 9º.** As contribuições colhidas durante a Audiência Pública terão caráter consultivo e deverão ser

registrados e relatados, juntamente com o desenvolvimento dos trabalhos, pela administração municipal

com apoio da Equipe Técnica da Contratada (ETC).

Mariana, 08 de outubro de 2020

**Duarte Eustáquio Gonçalves Júnior**

Prefeito Municipal

## 10.2 Material de divulgação da Audiência Pública

### Site do Plano Diretor

planodiretormariana.com.br/noticias?page=1

**Audiência Pública dos Planos Diretor e de Mobilidade será no dia 27**  
17:03  
Evento acontecerá na Arena Mariana; população poderá também assistir e participar pela internet.  
A Prefeitura de Mariana convocou para o próximo dia 27 de outubro, terça-feira, uma Audiência Pública para apresentar e discutir propostas de revisão do Plano Diretor e de elaboração do Plano de...  
[Saiba mais](#)

**Sítios Arqueológicos: uma forma diferente de conhecer nossa história**  
18:26  
Ortofoto mostra Sítio Arqueológico Morro de Santana (Gogó), ao norte da sede municipal. Existem diversas maneiras de se conhecer a história de um lugar, uma delas é estudando os vestígios...  
[Saiba mais](#)

**Núcleo Gestor discute diretrizes do Plano de Mobilidade**  
20:29:08  
[Saiba mais](#)

**Últimas Notícias**

- Audiência Pública dos Planos Diretor e de Mobilidade será no dia 27  
[Saiba mais](#)
- Sítios Arqueológicos: uma forma diferente de conhecer nossa história  
[Saiba mais](#)
- Núcleo Gestor discute diretrizes do Plano de Mobilidade  
[Saiba mais](#)
- Integrantes do Núcleo Gestor debatem Código de Posturas  
[Saiba mais](#)

Instagram

Publicações

VENHA PARTICIPAR DA AUDIÊNCIA PÚBLICA E FAÇA PARTE DO FUTURO DE MARIANA.

A AUDIÊNCIA PÚBLICA É AMANHÃ!

FALTAM APENAS 2 DIAS PARA A AUDIÊNCIA PÚBLICA.

FALTAM APENAS 3 DIAS PARA A AUDIÊNCIA PÚBLICA.

SAIBA COMO PARTICIPAR DA AUDIÊNCIA PÚBLICA.

plano\_de\_mobilida...pdf

[Exibir Índice](#)

### Porta da Prefeitura

Relatório de andamento das atividades do Plano Diretor / Mapeamento de Mariana

Audiência Pública dos Planos Diretor e de Mobilidade será no dia 27

Compartilhar

Evento acontecerá na Arena Mariana; população poderá também assistir e participar pela internet



(21/10/2020)

A Prefeitura de Mariana convocou para o próximo dia 27 de outubro, terça-feira, uma Audiência Pública para apresentar e discutir propostas de revisão do Plano Diretor e de elaboração do Plano de Mobilidade. O evento acontecerá na Arena Mariana, das 18h as 22h, seguindo todas as orientações das autoridades em saúde. Além disso, moradores da sede municipal e de todo território marianense poderão acompanhar e participar da audiência, ao vivo, através do canal [youtube.com/planodiretormariana](https://youtube.com/planodiretormariana).

A revisão do Plano Diretor e a elaboração do Plano de Mobilidade acontecem de forma paralela desde o ano passado. Nos meses iniciais do projeto, profissionais de diversas áreas trabalharam coletando dados e indo a campo para produzir os relatórios técnicos. Nos meses de outubro e

novembro de 2019, foi a vez das equipes visitarem os dez distritos e outras cinco regiões da sede municipal para ouvir os moradores desses locais a respeito do que eles vivenciam nos lugares onde moram em seu dia a dia. A soma dos estudos técnico e comunitário gerou o Diagnóstico Integrado. Foi a partir desse diagnóstico que surgiram as propostas que orientaram a revisão do Plano Diretor e a elaboração do Plano de Mobilidade.

**Participação popular** – Ao final desses 16 meses, os moradores de todo município terão participado de três audiências públicas, além das colaborações durante as 15 oficinas comunitárias. Neste período os trabalhos da equipe técnica foram acompanhados de perto pelo Núcleo Gestor, um grupo formado por 90 representantes dos poderes Executivo e Legislativo, da comunidade e dos setores empresarial, técnico e popular.

Durante a Audiência Pública, serão apresentadas as propostas do Plano Diretor e do Plano de Mobilidade e os participantes poderão fazer suas perguntas ou considerações de forma presencial e online, respeitando a ordem de inscrição e o tempo máximo de três minutos para manifestação.

Após a audiência, os projetos de lei serão encaminhados pelo poder executivo à Câmara Municipal para a discussão e votação pelos vereadores. Após sua aprovação, as proposições de leis serão encaminhadas ao prefeito para sanção.

O projeto de revisão do Plano Diretor e de elaboração do Plano de Mobilidade é uma realização da Prefeitura de Mariana com apoio da Fundação Renova e da ERG Engenharia.

WhatsApp





FUNDAÇÃO RENOVA – PREFEITURA DE  
MARIANA



NUMERAÇÃO RENOVA	Nº REV: 00	PÁGINA 141/163	DATA 30/10/2020
<b>Relatório de andamento das atividades do Plano Diretor / Mapeamento de Mariana</b>			

### 10.3 Lista de Presença

### LISTA DE PRESEÇA

**Assunto:** Audiência Pública de apresentação e discussão das propostas da revisão do Plano Diretor e da elaboração do Plano de Mobilidade de Mariana.

**Núcleo Gestor:** Grupo Comunidade

**Data:** 27 de outubro de 2020

**Horário:** 18:00

**Local:** Arena Mariana



Nº	Nome completo	Representatividade	Assinatura
10	Françisco de Assis Silva	Grupo Comunidade/ Distrito de Passagem do Marano	
11	Humberto Boleza Mendes	Grupo Comunidade/ Distrito de Cláudio Maysel	
12	Jairo Bez.	Grupo Comunidade/ Distrito Santa Rita Duzafo	
13	Jean Roberto Correia Costa Junior	Grupo Comunidade/ Distrito de Santa Rita Durmê	
14	Jose Carlos da Silva	Grupo Comunidade/ Distrito de Monsenhor Horta	
15	Kátia Quirino dos Santos Silveiro	Grupo Comunidade/ Sede	
16	Keila Cristina Antunes e Souza	Grupo Comunidade/ Distrito de Aguas Claras	
17	Leia Efrim Zastava Spacca	Grupo Comunidade/ Distrito de Paulo Viegas	
18	Lidia Caroline Moreira Gayota	Grupo Comunidade/ Distrito de Monsenhor Humi	
19	Liliana Gerbain de Souza	Grupo Comunidade/ Distrito de Bandeirantes	

### LISTA DE PRESEÇA

**Assunto:** Audiência Pública de apresentação e discussão das propostas da revisão do Plano Diretor e da elaboração do Plano de Mobilidade de Mariana.

**Núcleo Gestor:** Grupo Comunidade

**Data:** 27 de outubro de 2020

**Horário:** 18:00

**Local:** Arena Mariana



20	Marcelo Castro dos Reis Jales	Grupo Comunidade/ Distrito de Paulo Viegas	
21	Marta José do Carmo	Grupo Comunidade/ Distrito de Ferguin	
22	Renan Henrique Mendes Dias	Grupo Comunidade/ Sede	
23	Silvina Aparecida Silva Pontes	Grupo Comunidade/ Distrito de Bandeirantes	
24	Silviana Aparecida de Souza Coelho	Grupo Comunidade/ Distrito de Carangos	
25	Thalinet Mathias Maia de Carvalho	Grupo Comunidade/ Sede	
26	Wagner Geraldo Durm	Grupo Comunidade/ Distrito de Ferguin	





Relatório de andamento das atividades do Plano Diretor / Mapeamento de Mariana



**LISTA DE PRESEÇA**

Assunto: Audiência Pública de apresentação e discussão das propostas da revisão do Plano Diretor e da elaboração do Plano de Mobilidade de Mariana.

Núcleo Gestor: Poder Público.

Data: 27 de outubro de 2020

Horário: 18:00

Local: Arena Mariana

Nº	Nome completo	Representatividade	Assinatura
01	Alan Luz Torral	Poder Executivo / Secretaria Municipal de Meio Ambiente	
02	Ana Lucia Horta Vieira	Poder Executivo / Secretaria Municipal de Saúde	
03	André de Freitas Machado	Poder Executivo / Secretaria Municipal de Defesa Social	
04	Andressa Cristina Umbelino	Poder Executivo / Secretaria Municipal de Cultura	
05	Andriela da Silva Gomes	Poder Executivo / Secretaria Municipal de Obras e Gestão Urbana	
06	Antônio de Moraes Lopes Junior	Poder Executivo / Secretaria Municipal de Meio Ambiente e Desenvolvimento Sustentável	
07	Antônio Marcos Ramos de Freitas	Poder Legislativo	
08	Artão de Carmo Crispim	Poder Executivo / Secretaria Municipal de Defesa Social	
09	Claudiano Miranda	Poder Executivo / Secretaria Municipal de Obras e Gestão Urbana	
10	Douglas de Oliveira Costa	Poder Executivo / Serviço Autônomo de Água e Esgoto (SAAE)	



**LISTA DE PRESEÇA**

Assunto: Audiência Pública de apresentação e discussão das propostas da revisão do Plano Diretor e da elaboração do Plano de Mobilidade de Mariana.

Núcleo Gestor: Poder Público

Data: 27 de outubro de 2020

Horário: 18:00

Local: Arena Mariana

11	Elisabe de Freitas Pereira	Poder Executivo / Departamento Municipal de Turismo e Transporte (Dymturam)	
12	Emmanuel Rodolfo Maia Camacho	Poder Executivo / Procuradoria Geral do Município	
13	Everson José Mendes de Sousa	Poder Executivo / Secretaria Municipal de Obras e Gestão Urbana	
14	Fernando Sampaio de Castro	Poder Legislativo	
15	Gerson Teixeira da Cunha	Poder Legislativo	
16	Grazielle Silva de Freitas	Poder Público / Secretaria de Desenvolvimento Social e Cidadania	
17	Jorge Gomes Pereira Inocê	Poder Executivo / Departamento Municipal de Turismo e Transporte (Dymturam)	
18	José Quilino	Poder Executivo / Gabinete Vice-prefeito	
19	Jose Pereira dos Santos Neto	Poder Executivo / Secretaria Municipal de Obras e Gestão Urbana	
20	Josival Moreira de Egito	Poder Executivo / Gabinete Vice-prefeito	
21	Juliano Vasconcelos Gonçalves Duarte	Poder Legislativo	



Relatório de andamento das atividades do Plano Diretor / Mapeamento de Mariana



LISTA DE PRESENÇA

Assunto: Audiência Pública de apresentação e discussão das propostas da revisão do Plano Diretor e da elaboração do Plano de Mobilidade de Mariana.  
 Órgão Gestor: Poder Público.  
 Data: 27 de outubro de 2020  
 Horário: 18:00

Arletá Marinho	Poder Executivo / Secretaria Municipal de Obras e Gestão Urbana	<i>Arletá Marinho</i>
Raíla Barreto Sabino Lima	Poder Executivo / Secretaria Municipal de Cultura	<i>Raíla Barreto Sabino Lima</i>
Lele Pedrosa Mendes	Poder Executivo / Secretaria Municipal de Obras e Gestão Urbana	<i>Lele Pedrosa Mendes</i>
Luciene Cristina Venturolo	Poder Executivo / Secretaria Municipal de Desenvolvimento Rural	<i>Luciene Cristina Venturolo</i>
Luiz Eduardo Viana Ribeiro	Poder Executivo / Secretaria Municipal de Desenvolvimento Rural	<i>Luiz Eduardo Viana Ribeiro</i>
Lydiane Menezes Raquel Mariana	Poder Executivo / Secretaria Municipal de Obras e Gestão Urbana	<i>Lydiane Menezes Raquel Mariana</i>
Marijane Romão Gonçalves	Poder Executivo / Secretaria Municipal de Saúde	<i>Marijane Romão Gonçalves</i>
Michelle Aparecido Soares	Poder Executivo / Secretaria Municipal de Saúde	<i>Michelle Aparecido Soares</i>
Mariana Braga Silva	Poder Executivo / Secretaria Municipal de Saúde	<i>Mariana Braga Silva</i>
Nathácia A. Barbosa Pessoa Nefre	Poder Executivo / Secretaria Municipal de Saúde	<i>Nathácia A. Barbosa Pessoa Nefre</i>
Nilton Souza Sales	Poder Executivo / Secretaria Municipal de Obras e Gestão Urbana	<i>Nilton Souza Sales</i>



LISTA DE PRESENÇA

Assunto: Audiência Pública de apresentação e discussão das propostas da revisão do Plano Diretor e da elaboração do Plano de Mobilidade de Mariana.  
 Órgão Gestor: Poder Público.  
 Data: 27 de outubro de 2020  
 Horário: 18:00

Arletá Marinho	Poder Executivo / Secretaria Municipal de Obras e Gestão Urbana	<i>Arletá Marinho</i>
Arvo Martins Filho	Poder Executivo / Secretaria Municipal de Desenvolvimento Rural	<i>Arvo Martins Filho</i>
Marcelle Alves	Poder Executivo / Secretaria Municipal de Defesa Social	<i>Marcelle Alves</i>
Aparecida Freitas Lima	Poder Executivo / Serviço Autônomo de Água e Esgoto (SAAE)	<i>Aparecida Freitas Lima</i>
Alina Maria Rosa	Poder Público / Gabinete-Vice Prefeito	<i>Alina Maria Rosa</i>
Figueiredo Magalhães	Poder Executivo / Secretaria Municipal de Obras e Gestão Urbana	<i>Figueiredo Magalhães</i>
Elisavani Pinetti	Poder Executivo / Secretaria Municipal de Obras e Gestão Urbana	<i>Elisavani Pinetti</i>
Jarvalho Capote Castro	Poder Executivo / Secretaria Municipal de Defesa Social	<i>Jarvalho Capote Castro</i>
Rodrigo Gomes Silva	Poder Executivo / Secretaria Municipal de Defesa Social	<i>Rodrigo Gomes Silva</i>
Thiery Fortuna	Poder Executivo / Secretaria Municipal de Defesa Social	<i>Thiery Fortuna</i>





Relatório de andamento das atividades do Plano Diretor / Mapeamento de Mariana



LISTA DE PRESEÇA GERAL

Assunto: Audiência Pública de apresentação e discussão das propostas da revisão do Plano Diretor e da elaboração do Plano de Mobilidade de Mariana

Data: 27 de outubro de 2020

Horário: 18:00

Local: Arena Mariana

Nome completo	Endereço	Telefone	Assinatura
Carla Tereza T. Reis	Rua da Cultura, nº 533, bairro 488, CEP 3138	9878-69338	[Assinatura]
Rita Procopio Ribeiro	Rua da Liberdade, nº 11	9873-2113	[Assinatura]
Jaqueline Zappi	Rua da Liberdade, nº 11	9873-2113	[Assinatura]
Ana Cristina de Barros	Rua Santa Helena, s/nº, Bairro	984330749	[Assinatura]
Renata Almeida de Souza	Rua Santa Helena, s/nº, Bairro	522827512	[Assinatura]
Bráze Luiz de Azevedo	Rua Liberdade, 297, Bairro	98820-3082	[Assinatura]
Amorildo José de Mello	Rua Confúcio, 206, Bairro	98453-1203	[Assinatura]
Leandro Antônio Xavier	Rua Santa Helena, s/nº, Bairro	32225-11-11	[Assinatura]
Cláudia Mathias Cordeiro	Rua Santa Helena, s/nº, Bairro	35511-6746	[Assinatura]
Milene Pereira S. Lacerda	Rua Santa Helena, s/nº, Bairro	355233212	[Assinatura]



LISTA DE PRESEÇA GERAL

Assunto: Audiência Pública de apresentação e discussão das propostas da revisão do Plano Diretor e da elaboração do Plano de Mobilidade de Mariana

Data: 27 de outubro de 2020

Horário: 18:00

Local: Arena Mariana

Nome completo	Endereço	Telefone	Assinatura
Rosário Martins	Rua João Manoel Figueiredo	975077797	[Assinatura]
Paula Maria Gomes	Rua Liberdade, 206, Bairro	98453-1203	[Assinatura]
Rosângela Rodrigues	Rua Santa Helena, s/nº, Bairro	32225-11-11	[Assinatura]
Francineide de Souza	Rua Santa Helena, s/nº, Bairro	5884-1126	[Assinatura]
Wenderson	Rua Santa Helena, s/nº, Bairro	9832-1533	[Assinatura]
Demilly Dell'Imola	Rua Santa Helena, s/nº, Bairro	98110-954	[Assinatura]
Getulio Carlos G. Moreira	Rua Santa Helena, s/nº, Bairro	6800-5006	[Assinatura]
Andréia F. Raimundo	Rua Santa Helena, s/nº, Bairro	98345569	[Assinatura]
Marcelo Pereira	Rua Santa Helena, s/nº, Bairro	3298826805	[Assinatura]





Relatório de andamento das atividades do Plano Diretor / Mapeamento de Mariana



LISTA DE PRESENÇA GERAL

Assunto: Audiência Pública de apresentação e discussão das propostas da revisão do Plano Diretor e da elaboração do Plano de Mobilidade de Mariana.

Data: 27 de outubro de 2020

Horário: 18:00

Local: Arena Mariana

Nome completo	Endereço	Telefone	Assinatura
Ubirajara dos Reis	Av. PISCICOLA	98381-4120	Ubirajara
Barbosa Alencar	R. Jorge Rodrigues 285 - Colinas	98206-6427	Barbosa
Lucas Silva Costa	Rua da Escalada 127 - Centro	99711922	Lucas Costa
Elizabeth Afonso	R. Monteiro Neto 198 - Botões	98333465	Elizabeth
Roberto Gomes de Sá	R. Promotor Rafael Costa 73 - Botões	98711997	Roberto
Marcelo Pedro Reis	Rua Padre João Blandina	983561388	Marcelo
Luiz Carlos Loureiro	Rua Povo Vermelho, nº15 quad. 1	88715-7524	Luiz Carlos
Denise Mendes	Rua Jamborã 90 - Botões	489844952	Denise
Maria Luíza Pereira	R. Santa de Guimaraes 256	981023984	Maria Luíza
Frederico Pereira Reis	Rua Padre Pedro, nº 1010 - São Antônio - OP	8192365-9266	Frederico



LISTA DE PRESENÇA GERAL

Assunto: Audiência Pública de apresentação e discussão das propostas da revisão do Plano Diretor e da elaboração do Plano de Mobilidade de Mariana.

Data: 27 de outubro de 2020

Horário: 18:00

Local: Arena Mariana

Nome completo	Endereço	Telefone	Assinatura
Artur Inácio	Rua Antônio Pacheco 152	(31) 66816920	Artur
Er. da Silva Andrade	Rua Camarão Guimarães 109	(31) 999920823	Er. da Silva
Tu de Oliveira Pinheiro	R. Da Liberdade nº166	(31) 98801-7389	Tu de Oliveira
Roberto Carlos	R. Botões, 86/Novo 5 - Botões	(31) 989602805	Roberto
Caroline Marques	R. Guarabaraes 289 - Botões	(31) 9832-848	Caroline
Losley de H. Gomes	R. Cond. Curupi - 619	(31) 999710976	Losley
Rosou Marques	R. GEUISEIA 750 - OLÁRENDE	(31) 231221828	Rosou
Luiz Carlos	R. Arthur Bernardes 614 - 4º	3455-3335	Luiz Carlos
Roberto	Av. Santa Rosa 98076572		Roberto
Luiz Carlos	Av. Santa Rosa 98076572		Luiz Carlos





**LISTA DE PRESENÇA GERAL**

**Assunto:** Audiência Pública de apresentação e discussão das propostas da revisão do Plano Diretor e da elaboração do Plano de Mobilidade de Mariana

**Data:** 27 de outubro de 2020

**Horário:** 18:00

**Local:** Arena Mariana

Nome completo	Endereço	Telefone	Assinatura
Jana Flávia O. Almeida	R. Capotortugueira 91, São João	31 998090213	[Assinatura]
Elisângela Marques	R. São Francisco de Sales	31 988132355	[Assinatura]
Leandro Zanetti Assis			[Assinatura]
Jéssica Siqueira Monteiro	Trav. Venâncio Dias - 3A	31 982222222	[Assinatura]
Antonio Albert de Aquino	Rua Paes de	31 999610523	[Assinatura]
Elaine Henri de Almeida	Pc. Es. Selgua - 17	31 982222222	[Assinatura]
Angela Aparecida	R. São Vicente - 904	31 982222222	[Assinatura]
Popo J. de Jesus	R. Carmo do - 18, 18	31 982222222	[Assinatura]
Julian Felício Junior	R. Rocio Pedro Carlos	31 982222222	[Assinatura]



**LISTA DE PRESENÇA GERAL**

**Assunto:** Audiência Pública de apresentação e discussão das propostas da revisão do Plano Diretor e da elaboração do Plano de Mobilidade de Mariana

**Data:** 27 de outubro de 2020

**Horário:** 18:00

**Local:** Arena Mariana

Nome completo	Endereço	Telefone	Assinatura
Andressa Umbelino	R. Albuquerque, 5E	31 95745 7863	[Assinatura]
Daniela Leite Ferreira	R. Lavareiras 60 - 1 - Rariz	31 982222222	[Assinatura]
Zilene Guedes	Rua Bordo 265 - Foz de Soudal	31 992703807	[Assinatura]
Isabela Sales	Rua Francisco de Paula	31 982222222	[Assinatura]
Almeida Albano	Rua Francisco de Paula	31 982222222	[Assinatura]
A. Sora Caspary	R. Sora Caspary	31 982222222	[Assinatura]
Gabriella Stamille	Rua Almeida	31 982222222	[Assinatura]
Guilherme F. Barros	R. Es. de Maria - 108 - V. Marquês	31 982222222	[Assinatura]
Guilherme H. Cascaes	R. Antonio Pacheco - 210 - São João	31 982222222	[Assinatura]
Odete Aparecida Sales		31 982222222	[Assinatura]





Relatório de andamento das atividades do Plano Diretor / Mapeamento de Mariana



LISTA DE PRESEÇA GERAL

Assunto: Audiência Pública de apresentação e discussão das propostas de revisão do Plano Diretor e da elaboração do Plano de Mobilidade de Mariana.
Data: 27 de outubro de 2020
Horário: 18:00
Local: Arena Mariana

Table with 4 columns: Nome completo, Endereço, Telefone, Assinatura. Contains handwritten entries for various attendees.



LISTA DE PRESEÇA GERAL

Assunto: Audiência Pública de apresentação e discussão das propostas de revisão do Plano Diretor e da elaboração do Plano de Mobilidade de Mariana.
Data: 27 de outubro de 2020
Horário: 18:00
Local: Arena Mariana

Table with 4 columns: Nome completo, Endereço, Telefone, Assinatura. Contains handwritten entries for various attendees.



Relatório de andamento das atividades do Plano Diretor / Mapeamento de Mariana



LISTA DE PRESEÇA GERAL

Assunto: Audiência Pública de apresentação e discussão das propostas da revisão do Plano Diretor e da elaboração do Plano de Mobilidade de Mariana.

Data: 27 de outubro de 2020

Horário: 18:00

Local: Av. Maria Mariana

Nome completo	Endereço	Telefone	Assinatura
Ediana de Paula	Rua Francisco de Paula Santa Cruz, 1492	(51) 988213 1492	
Leandro Cipriano	Rua Rafaela Jesus, 1000, 1003		
Leiana de Silva	Rua J. B. LOP N° 533	31-997471114	
Elaine Lima de Souza	PRIMEIROS VILAS	94552-973	
Elvira Rosa Mend	Rua Prof. Eunice Queiroga	1351988727189	
Vanessa de Almeida	Rua. Botafogo, 22, Botafogo	(51) 9880-3112	
WALTER RODRIGUES FIDELIS	Rua do Colégio, 209, Sítio São Francisco - 16	(51) 971267858	
Adriana Maria de Costa	Rua Eugênio E. RIBEIRO, 192		
Paulo Jorge de Costa	Caminho novo, 77, n. 100mp		
	R. St. Teresa de Calcuta	11-9444-0770	



LISTA DE PRESEÇA GERAL

Assunto: Audiência Pública de apresentação e discussão das propostas da revisão do Plano Diretor e da elaboração do Plano de Mobilidade de Mariana

Data: 27 de outubro de 2020

Horário: 18:00

Local: Av. Maria Mariana

Nome completo	Endereço	Telefone	Assinatura
Érica Paula de Paoli	R. Ricardo Francisco de Paula	(51) 9777-1835	
Renata Caroline de Souza	Rua. Almeida - n. 145 - 550 - 2.º. And.	3497592-4996	
Evandro Tadeu de Oliveira Cavallari	Rua. André Baccin	51 980740504	
Renata Luiz Enriete	Rua. Paulo 21 - Colina	9 888667216	
Wagner M. Moura	Ponto 111 Mariana	985325693	
Flávia de Souza	R. Volcões, 8 - Pôrto de São João	21 95711-1578	
Renata Maria de Souza	9. Rua. Adhemar de Barros, 140	131191200810	
Robson de Souza	Travessa de São João	(51) 99974-5380	
Walmir E. Silva	R. Santa Cruz, 112	9.944.6591	
Robeline M. de Sá	R. Ricardo de F. de Paula, 181	9.95304412	



Relatório de andamento das atividades do Plano Diretor / Mapeamento de Mariana



LISTA DE PRESEÇA GERAL

Assunto: Audiência Pública de apresentação e discussão das propostas da revisão do Plano Diretor e da elaboração do Plano de Mobilidade de Mariana.

Data: 27 de outubro de 2020

Horário: 18:00

Local: Arena Mariana

Nome completo	Endereço	Telefone	Assinatura
Valde Borges Lima	Rua do Campesinato nº 141, bairro São José	984832894	[Assinatura]
Lucio T. Star Aguiar	Rua São Francisco 71	986335505	[Assinatura]
Wagner Duarte	Rua Vitorino 19	982057232	[Assinatura]
Marcelo José Vilasboas	Vila do Banho, N.º 13	919711104	[Assinatura]
Rosângela F. F. F. F.	R. Prof. Evair. Duarte 80	(35) 991165588	[Assinatura]
Marcos Soares	Rua Lúcio 4	98000335176	[Assinatura]
Poliana	Rua Lúcio 4	981072012	[Assinatura]
Patrícia Carneiro	Rua Wenceslau Brito nº 441	983690002	[Assinatura]
Amândeo de Sales Pinheiro	Rua Lúcio nº 100	(35) 991990749	[Assinatura]
Geleide Gonçalves da Silva	Rua Lúcio, 402 - Bairro	984898484	[Assinatura]



LISTA DE PRESEÇA GERAL

Assunto: Audiência Pública de apresentação e discussão das propostas da revisão do Plano Diretor e da elaboração do Plano de Mobilidade de Mariana.

Data: 27 de outubro de 2020

Horário: 18:00

Local: Arena Mariana

Nome completo	Endereço	Telefone	Assinatura
Liara S. B. de Jesus da Carmo	Quil. 47, Colúcio B. Durandina, 176	996302162	[Assinatura]
Carla Patrícia Lima	R. Vitorino Guimarães, 301	982051574	[Assinatura]
Carla Patrícia	R. Vitorino B.	98203667	[Assinatura]
Julia de Lencastre	R. Vitorino Guimarães	982030120	[Assinatura]
Marcelo Soares	Rua Lúcio nº 160	91 990840541	[Assinatura]
Vanessa Silva	Rua Wenceslau, nº 36 - Vila do Banho	91 996334664	[Assinatura]
Patrícia Carneiro	Rua Vitorino	999770311	[Assinatura]
Geleide Gonçalves da Silva	Rua Lúcio, 402 - Bairro	982441265	[Assinatura]
Amândeo de Sales Pinheiro	Rua Lúcio, 100 - Bairro	982251306	[Assinatura]





### LISTA DE PRESENÇA GERAL

Assunto: Audiência Pública de apresentação e discussão das propostas da revisão do Plano Diretor e da elaboração do Plano de Mobilidade de Mariana

Data: 27 de outubro de 2020

Horário: 18:00

Local: Arena Mariana

Nome completo	Endereço	Telefone	Assinatura
Walmir de A. D.	R. Piraí, 536	96388945	[Assinatura]
[Assinatura]	R. Almeida	982395952	[Assinatura]
[Assinatura]	R. São Vítor, 214 - São Roque	482004287	[Assinatura]
[Assinatura]	R. São José, 162 - São José	913201536	[Assinatura]
[Assinatura]	Rua Santa Fé, 398	983061577	[Assinatura]
[Assinatura]	R. Bela Vista, 137	976450403	[Assinatura]
[Assinatura]	R. São João	98908562	[Assinatura]
[Assinatura]	R. Manoel de Oliveira, 178	483339203	[Assinatura]
[Assinatura]	R. Nossa Senhora do Carmo, 201	983401556	[Assinatura]
[Assinatura]	R. Central, 764	986063544	[Assinatura]



Relatório de andamento das atividades do Plano Diretor / Mapeamento de Mariana



### LISTA DE PRESENÇA GERAL

Assunto: Audiência Pública de apresentação e discussão das propostas da revisão do Plano Diretor e da elaboração do Plano de Mobilidade de Mariana

Data: 27 de outubro de 2020

Horário: 18:00

Local: Arena Mariana

Nome completo	Endereço	Telefone	Assinatura
[Assinatura]	Rua Frei Fr. Francisco de Assis	996566060	[Assinatura]
[Assinatura]	Rua José R. Marques, 231	92956271	[Assinatura]
[Assinatura]	Rua São João, 11 - Santa Luzia, 31580	997924756	[Assinatura]
[Assinatura]	Pça. da Luz, 57 - Centro, 354	985232010	[Assinatura]
[Assinatura]	Rua de São Sebastião, 176 - Centro	989755235	[Assinatura]
[Assinatura]	R. Santa Luzia, 04 - Bandeira	999826615	[Assinatura]
[Assinatura]	Rua Barão de Lamare, 1554 - 3199961-3000	31968720757	[Assinatura]
[Assinatura]	Rua Santa Luzia, 102	935813000	[Assinatura]
[Assinatura]	Rua 11 de Abril, 112 - Santa Luzia	984962343	[Assinatura]
[Assinatura]	Rua S. Jesus, 434	984962343	[Assinatura]







Relatório de andamento das atividades do Plano Diretor / Mapeamento de Mariana



LISTA DE PRESENÇA GERAL

Assunto: Audiência Pública de apresentação e discussão das propostas da revisão do Plano Diretor e da elaboração do Plano de Mobilidade de Mariana.

Data: 27 de outubro de 2020

Horário: 18:00

Local: Arena Mariana

Nome completo	Endereço	Telefone	Assinatura
Alcides da N. Costa	Do M. VICOSO 263	31 8650-5419	
Raíla Ribeiro	FAZENDA AWA KUON SIN		
Bruno Fernandes	Rua Ben. Vitor Jomim Inca	3881.3813	
Marcia Franco da Silva	Avenida Santa Helena 250	484.129874	
Geiziane L.M. Araújo	Avenida Manoel Bernardino 359	982848518	
Thaís de Fátima Soares	Rua Paul. n.º 8, Itaboraí	392117238	
Stênio Gonçalves da Silva	Rua Beirão, Centro	939079909	
Neuza de Sá Gonçalves	Rua Pedro N.º 60 Cabana	9763 8350	
Cláudia R. Napoleão	R. São Domingos 99	994650350	
Françoise Moraes	R. Zouaide Braga 48	31 2134 65	



LISTA DE PRESENÇA GERAL

Assunto: Audiência Pública de apresentação e discussão das propostas da revisão do Plano Diretor e da elaboração do Plano de Mobilidade de Mariana.

Data: 27 de outubro de 2020

Horário: 18:00

Local: Arena Mariana

Nome completo	Endereço	Telefone	Assinatura
Wagner de Souza	SENAI	(31) 3850-3555	
Wagner Antônio de Souza	Camama	(52) 9 6050-4558	
Renato Francisco Martins Lopes	Dandara	(31) 98498-8363	
Luiz Felipe de Souza	Camama	(31) 98365 9714	
Wagner de Souza	Camama	(31) 980430084	
Carolina Rodrigues	Centro	(31) 99131-9250	
Rafael Marcelo	Centro	(31) 98603-6964	
Felipe Fernandes Junior	Centro	(31) 991673-5740	
Antônio Paulo Guimarães	Capitão Sulpício	(31) 982081590	
Messandro Ferrite	Pindamon	(31) 98884430	
Juliano Soares	Dandara	(31) 980718218	







Relatório de andamento das atividades do Plano Diretor / Mapeamento de Mariana



### LISTA DE PRESENÇA

**Assunto:** Audiência Pública de apresentação e discussão das propostas da revisão do Plano Diretor e da elaboração do Plano de Mobilidade de Mariana.

**Núcleo Gestor:** Setor Empresarial

**Data:** 27 de outubro de 2020

**Horário:** 18:00

**Local:** Arena Mariana

Nº	Nome completo	Representatividade	Assinatura
01	Jose Geraldo da Silva	Sector empresarial / Ampla	
02	Maira de Souza Lemos	Sector empresarial / Ampla	
03	Renato Silva Cunha	Sector empresarial / Actiam/CDL	
04	Rubens de Souza Nunes	Sector empresarial / Actiam/CDL	



### LISTA DE PRESENÇA

**Assunto:** Audiência Pública de apresentação e discussão das propostas da revisão do Plano Diretor e da elaboração do Plano de Mobilidade de Mariana.

**Núcleo Gestor:** Setor Popular

**Data:** 27 de outubro de 2020

**Horário:** 18:00

**Local:** Arena Mariana

Nº	Nome completo	Representatividade	Assinatura
01	Alair Rosa da Cunha	Sector Popular / Sindicato Metabuse Inconfidentes	
02	Carine de Souza	Sector Popular / Comunidade da Figueira	
03	Célio César Mól	Sector Popular / Associação Nossa Mariana	
04	Daniel Rolim Santiago	Sector Popular / Associação Nossa Mariana	
05	José Gomes dos Santos	Sector Popular / Sindicato Metabuse Inconfidentes	
06	Maria Aparecida Tavares dos Santos	Sector Popular / Associação das Pessoas com Deficiência de Mariana (Adem)	
07	Rosemary Aparecida dos Santos	Sector Popular / Associação das Pessoas com Deficiência de Mariana (Adem)	
08	Solange Ribeiro Reis	Sector Popular / Comunidade da Figueira	





## LISTA DE PRESEÇA

Assunto: Audiência Pública de apresentação e discussão das propostas da revisão do Plano Diretor e da elaboração do Plano de Mobilidade de Mariana.

Núcleo Gestor: Setor Técnico

Data: 27 de outubro de 2020

Horário: 18:00 Local: Arena Mariana

Nº	Nome completo	Representatividade	Assinatura
01	Ademilton Marinho da Silva Filho	Sector Técnico / Instituto do Patrimônio Histórico e Artístico Nacional (Iphan)	
02	Ana Cristina de Souza Maia	Sector Técnico / Cartório de Registro de Imóveis de Mariana	
03	Antônio Carlos Miranda	Sector Técnico / UFOP/ICSA	
04	Bernardo Campomizzi Machado	Sector Técnico / OAB-MG Subseção Mariana	
05	José Augusto Rodrigues Loes	Sector Técnico / Instituto Estadual de Florestas - Parque Estadual de Itacoloma	
06	José Benedito Donadon Leal	Sector Técnico / UFOP/ICSA	
07	Maria Lucia Coimbra Crato	Sector Técnico / Instituto Estadual de Florestas - Parque Estadual do Itacoloma	
08	Mathias Guerra Corta	Sector Técnico / Instituto do Patrimônio Histórico e Artístico Nacional (Iphan)	
09	Mônica Bento Couto	Sector Técnico / OAB-MG Subseção Mariana	
10	Monique Sanchez Marques	Sector Técnico / UFOP/ICSA	
11	Sandra Maria Antunes Nogueira	Sector Técnico / UFOP/ICSA	
12	Shirley de Fátima Ferreira	Sector Técnico / Cartório de Registro de Imóveis de Mariana	



FUNDAÇÃO RENOVA – PREFEITURA DE  
MARIANA



NUMERAÇÃO RENOVA

Nº REV: 00

PÁGINA 157/163

DATA 30/10/2020

Relatório de andamento das atividades do Plano Diretor / Mapeamento de Mariana



## 1. Registros da Audiência Pública

The screenshot shows a YouTube video player with the following content:

- URL: youtube.com/watch?v=TIUSsrTA9VU&t=2182s
- Search bar: Pesquisar
- Video thumbnail: Three people (two men and one woman) standing in front of a backdrop. The backdrop text reads: "AUDIÊNCIA PÚBLICA DO PLANO DIRETOR E PLANO DE MOBILIDADE DE MARIANA. COMEÇAREMOS EM INSTANTES". A logo for "Mariana Plano Diretor" is visible in the bottom left of the thumbnail.
- Video progress: 11:46 / 4:15:34
- Video title: Audiência Pública do Plano Diretor e do Plano de Mobilidade de Mariana
- Video description: Não listado
- Engagement: 535 visualizações • Transmitido ao vivo em 27 de out. de 2020
- Interactions: 38 likes, 2 comments, COMPARTILHAR, SALVAR, and a menu icon.

### Abertura: Maria Edna, Karla Sabino, prefeito Duarte e Erirelton Vasconcelos





**Délio Moraes, presidente da ERG Engenharia**



**Prefeito Duarte Júnior**



### Participantes na Arena Mariana

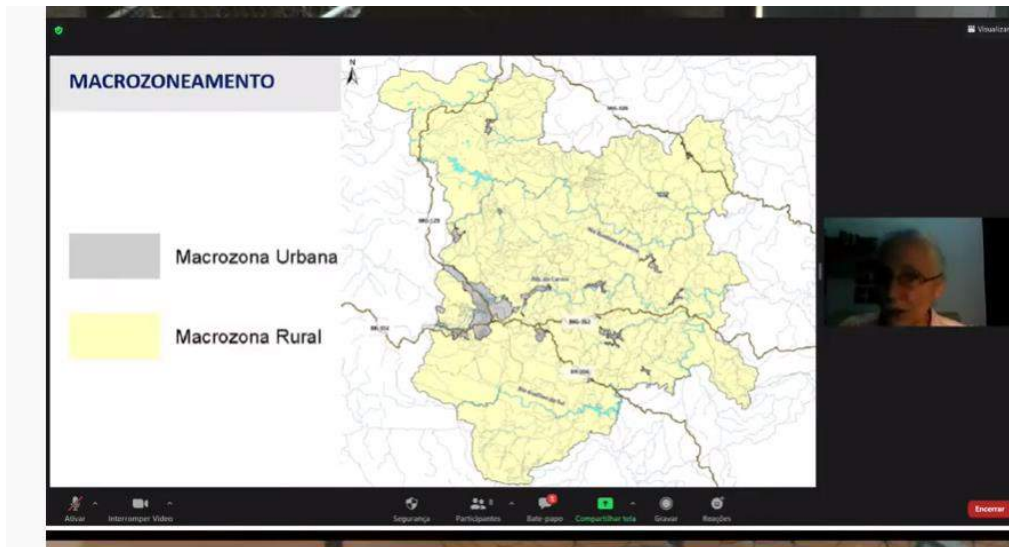


### Participantes na Arena Mariana





### Mônica Cadaval Bedê apresentando o Plano Diretor



Audiência Pública do Plano Diretor e do Plano de Mobilidade de Mariana

↳ Não listado

535 visualizações · Transmitido ao vivo em 27 de out. de 2020

👍 38

💬 2

➦ COMPARTILHAR

🔖 SALVAR

⋮

### Karla Sabino apresentando o Plano Diretor



Audiência Pública do Plano Diretor e do Plano de Mobilidade de Mariana

↳ Não listado

535 visualizações · Transmitido ao vivo em 27 de out. de 2020

👍 38

💬 2

➦ COMPARTILHAR

🔖 SALVAR

⋮

### Participação do Sr. Francisco, representante dos moradores de Passagem de Mariana



Audiência Pública do Plano Diretor e do Plano de Mobilidade de Mariana

⇒ Não listado

535 visualizações • Transmitido ao vivo em 27 de out. de 2020

👍 38 🗨️ 2 ➔ COMPARTILHAR ⌵ SALVAR ⋮

### Patrícia Moreira apresentou o Plano de Mobilidade

**Plano de Mobilidade**

PRINCÍPIOS DA POLÍTICA DE MOBILIDADE URBANA DE MARIANA

- Equidade no uso do espaço público de circulação, vias e logradouros;
- Acessibilidade com desenho universal;
- Universalidade de acesso ao transporte público coletivo como direito fundamental;
- Eficiência, eficácia e efetividade na prestação dos serviços de transporte público coletivo e de circulação;
- Compatibilização entre as necessidades de deslocamento e a preservação do patrimônio ambiental, histórico e cultural;
- Redução das emissões de gases de efeito estufa e da poluição atmosférica;
- Gestão democrática e o controle social.

The slide also features several icons: a tree, a person on a bicycle, a bus, a person in a wheelchair, a person with a cane, a person with a stroller, and a group of people sitting around a table.

Audiência Pública do Plano Diretor e do Plano de Mobilidade de Mariana

⇒ Não listado

535 visualizações • Transmitido ao vivo em 27 de out. de 2020

👍 38 🗨️ 2 ➔ COMPARTILHAR ⌵ SALVAR ⋮



### Participação da Senhora Aparecida Tavares, representante da ADEM



Audiência Pública do Plano Diretor e do Plano de Mobilidade de Mariana

↔ Não listado

535 visualizações • Transmitido ao vivo em 27 de out. de 2020

👍 38

🗨️ 2

➦ COMPARTILHAR

📌 SALVAR

⋮